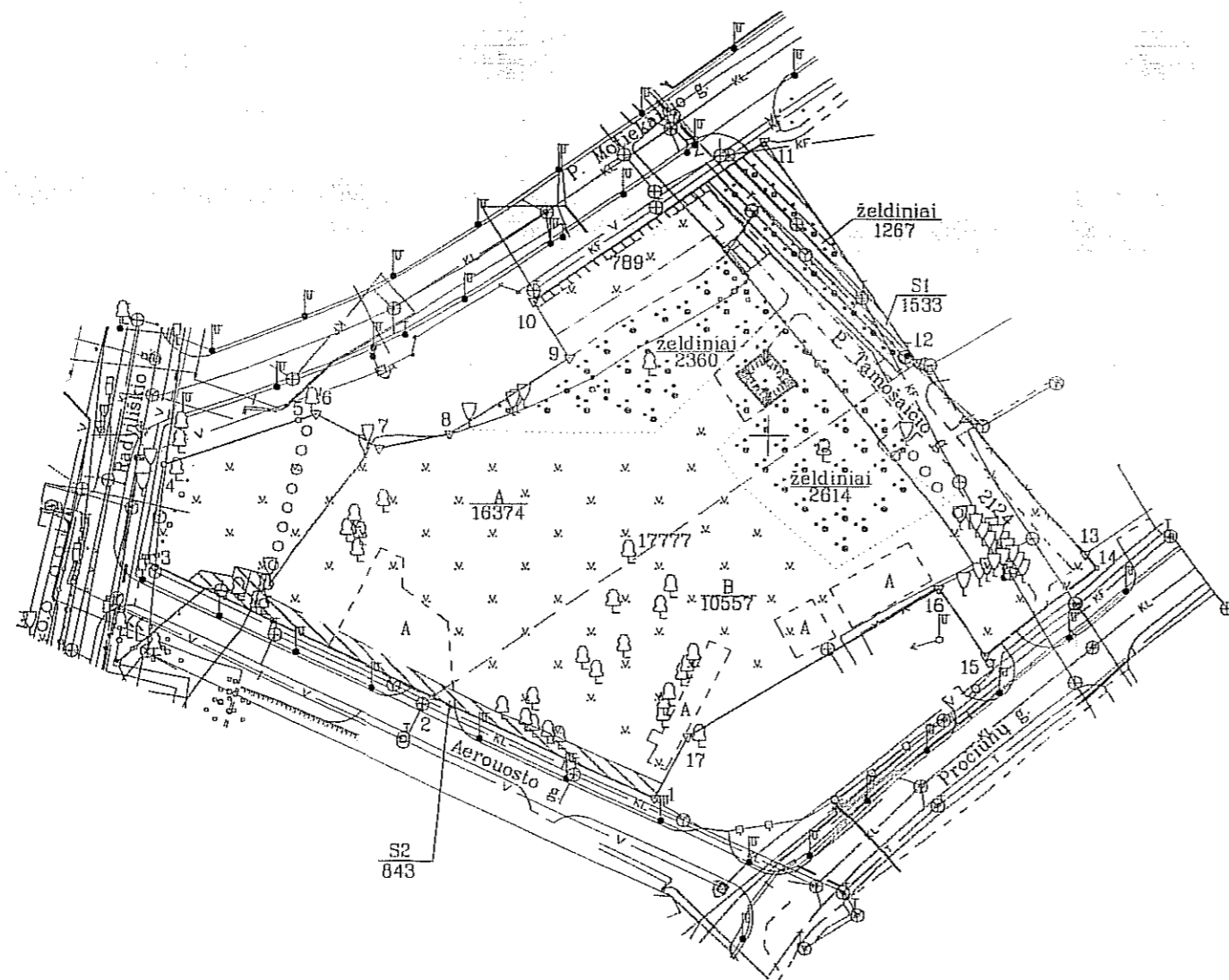


ŽEMĖS SKLYPO PLANAS M 1:2000

Sklypo plotas 26931 m²



Gretimybė	Atstumas
1-2	73.54
2-3	96.09
3-4	30.09
4-5	42.66
5-6	5.59
6-7	22.21
7-8	21.95
8-9	43.04
9-10	20.38
10-11	85.09
11-12	81.71
12-13	76.87
13-14	5.50
14-15	42.81
15-16	24.80
16-17	88.98
17-1	21.24

460000
6197200

SUDĖJIMAS
Šiaulių miesto savivaldybės administracijos
Architektūros ir urbanistinės skyriaus
vyr. specialistė žemėtvarkininkė
Kristina Vajčekauskienė
2015-10-06

Kadastras:	vielovė	Šiaulių m.	blokas	sklypas
Žemės sklypo kadastro Nr.		2 9 0 1 0 0 1 6		

Galvė, namo Nr.	Aerouosto g. 1 Projekt. Skl. Nr. 16 pagal DP
Kaimas (miestelis)	
Seniūnija	
Miestas (rajonas)	Šiauliai
Apskritis	Šiauliai

Gretimybė	Gretimo žemės sklypo kadastro Nr.	Pastabos
1-2-...-6	2901/7001:0001	
6-7-...-10	2901/0016:0122	Projekt. Skl. Nr. 17 pagal DP
10-11	2901/7001:0001	
11-12	2901/0016:0135	Projekt. Skl. Nr. 14 pagal DP
12-13	2901/0016:0046	Projekt. Skl. Nr. 12 pagal DP
13-14-15	2901/7001:0001	
15-16-17-1	2901/0016:0034	Projekt. Skl. Nr. 15 pagal DP

Naudojamas plotas							
Privati				Valstybinė			
atskirai		bendrai		atskirai		bendrai	
ind.	m ²	ind.	m ²	ind.	m ²	ind.	m ²
						A	16374
						B	10557

Su paženklinomis vielovėse žemės sklypo ribomis, aprašytais 2015 m. rugsėjo mėn. 30 d. žemės sklypo paženklinimo-parodymo akte, ir nustatytu plotu sutinku:
Žemės savininkas (naudotojas):

(vardas, pavardė) (parašas) (data)

(vardas, pavardė) (parašas) (data)

Nacionalinės žemės tarnybos prie Žemės ūkio ministerijos

Šiaulių skyrius
Patikrina: *Loreta Baliutavičiūtė* 2015-10-07
SUDERINTA: Žemėtvarkininkė
(Pareigų pavadinimas) (Parašas) (Vardas ir pavardė) (Data) skyrius
A.V.

KELPROJEKTAS

Pareigos	Parašas	Vardas, pavardė	Data
SKYRIAUS VADOVAS	<i>[Signature]</i>	SAULIUS GEGIECKAS	2015-10-01
GRUPES VADOVAS	<i>[Signature]</i>	KRISTINA SAURUSEVICIUS	2015-10-01
MATININKAS	<i>[Signature]</i>	VYTAUTAS SAKALAUSKAS	2015-10-01

A.V.

ŽEMĖS SKLYPO PLANAS M 1:2000

Sklypo plotas 26931 m²

Žemės sklypo kadastro Nr. 290100016

KOORDINACIŲ ŽINIARAŠTIS

Koordinacių sistema LKS-94							
Taško Nr.	Kodas	X	Y	Taško Nr.	Kodas	X	Y
1	R	6197289.64	459965.23				
2	R	6197320.68	459898.56				
3	R	6197361.55	459811.59				
4	R	6197391.19	459816.76				
5	R	6197404.69	459857.23				
6	R	6197406.60	459862.48				
7	R	6197396.32	459882.17				
8	R	6197400.65	459903.69				
9	R	6197423.83	459939.95				
10	R	6197441.00	459928.97				
11	R	6197489.55	459998.85				
12	R	6197422.39	460045.39				
13	R	6197364.20	460095.62				
14	R	6197359.93	460099.08				
15	R	6197332.97	460065.83				
16	R	6197353.53	460051.96				
17	R	6197308.33	459975.32				

SKLYPO CENTRO KOORDINATĖS	
Koordinacių sistema	Koordinatės X/Y
Valstybinė LKS-1994	X=6197381 Y=459961

Žiniarašį sudarė	<i>Vytautas Sakalauskas</i> (vardas ir pavardė)	2M-M-1259 (kvalifikacijos pažymėjimo Nr.)	2015-10-01 (data)
------------------	--	--	----------------------

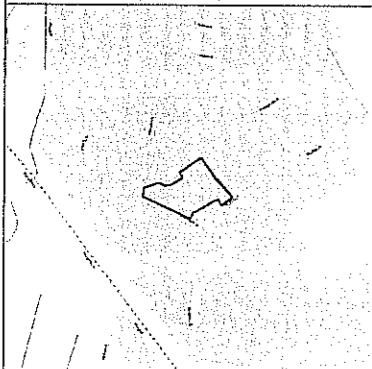
Duomenys apie žemės naudojimo apribojimus			
Eil. Nr	Kodas	Apribojimai	Žemės plotas, m ²
1	2	3	4
1	1	I. Ryšių linijų apsaugos zonos	441
2	5	V. Aerodromų apsaugos ir sanitarinės apsaugos zonos	26931
3	6	VI. Elektros linijų apsaugos zonos	813
4	20	XX. Požeminių vandens telkinių (vandenviečių) sanitarinės apsaugos zonos	26931
5	49	XLIX. Vandentiekio, lietaus ir fekalinės kanalizacijos tinklų ir įrenginių apsaugos zonos	2376

SERVITUTAS			
Eil. Nr	Kodas	Servituto rūšis	Plotas, m ²
1	207	Servitutas – teisė aptarnauti požemines, antžemines komunikacijas (tarnaujantis daiktas) (S1)	1533
2	207	Servitutas – teisė aptarnauti požemines, antžemines komunikacijas (tarnaujantis daiktas) (S2)	843

Ištrauka iš Lietuvos Administracinių teisių pažeidimų kodekso:

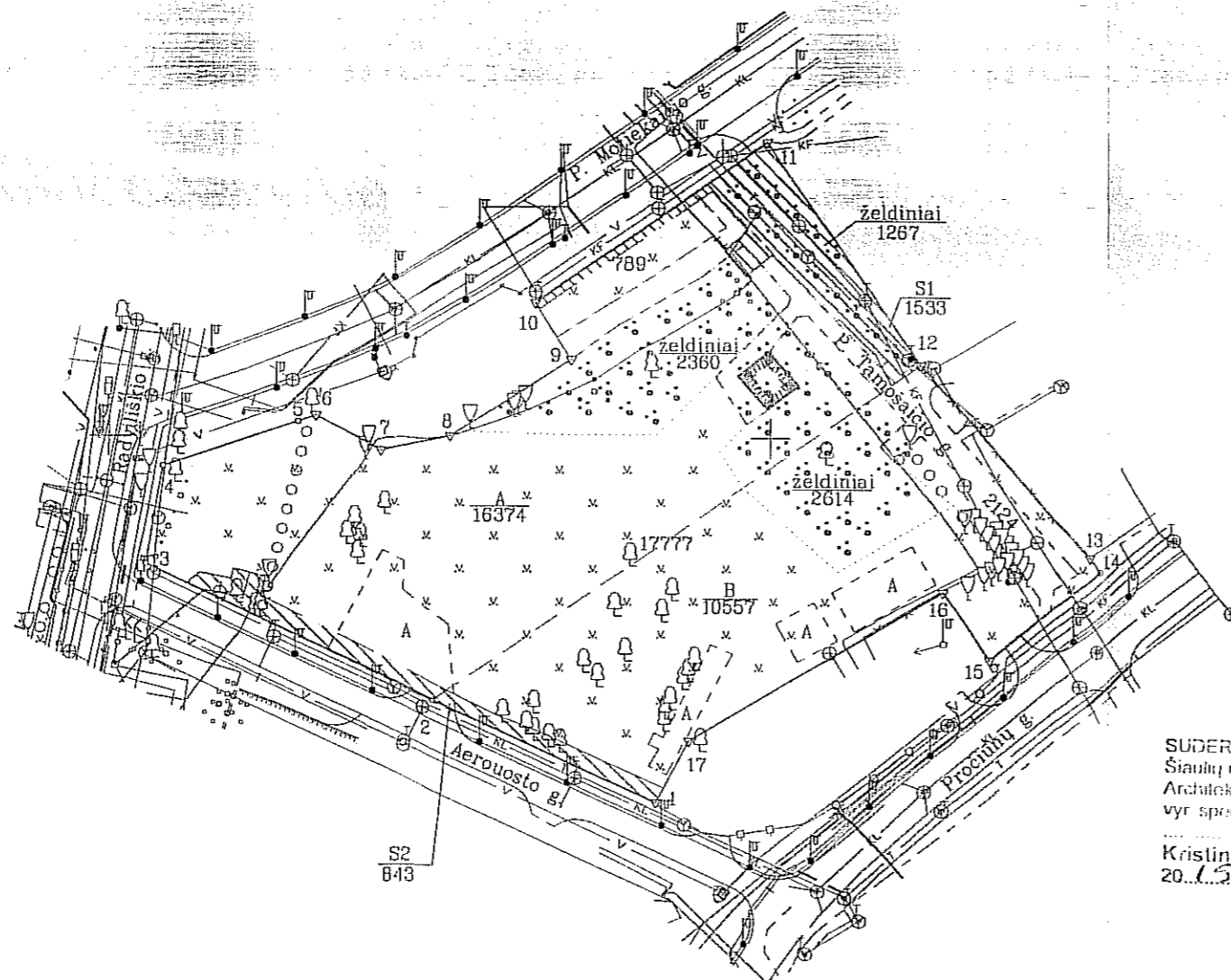
47 straipsnis. Pastovių žemėnaudos riboženklų sunaikinimas arba gadinimas – užtraukia baudą nuo septyniadesimt dviejų iki vieno šimto keturiasdesimt keturių eurų.

Žemės sklypo išdėstymo schema



ŽEMĖS SKLYPO PLANAS M 1:2000

Sklypo plotas 26931 m²



Greimybė	Alstumas
1-2	73.54
2-3	96.09
3-4	30.09
4-5	42.66
5-6	5.59
6-7	22.21
7-8	21.95
8-9	43.04
9-10	20.38
10-11	85.09
11-12	81.71
12-13	76.87
13-14	5.50
14-15	42.81
15-16	24.80
16-17	88.98
17-1	21.24

460000
6197200

Kadastras:	vielovė	Siaulių m.	blokas	sklypas
Žemės sklypo kadastro Nr.		2 9 0 1 0 0 1 6		

Gatvė, namo Nr.	Aerouosto g. 1 Projekt. Skl. Nr. 16 pagal DP
Kaimas (miestelis)	
Seniūnija	
Miestas (rajonas)	Siauliai
Apskritis	Siauliai

Greimybė	Greitimo žemės sklypo kadastro Nr.	Pastabos
1-2-...-6	2901/7001:0001	
6-7-...-10		Projekt. Skl. Nr. 17 pagal DP
10-11	2901/7001:0001	
11-12	2901/0016:0135	Projekt. Skl. Nr. 14 pagal DP
12-13	2901/0016:0046	Projekt. Skl. Nr. 12 pagal DP
13-14-15	2901/7001:0001	
15-16-17-1		Projekt. Skl. Nr. 15 pagal DP

Naudojamas plotas							
Privati				Valstybinė			
atskirai		bendrai		atskirai		bendrai	
ind.	m ²	ind.	m ²	ind.	m ²	ind.	m ²
						A	16374
						B	10557

Su paženklintomis vielovėse žemės sklypo ribomis, aprašytomis 2015 m. rugsėjo mėn. 30 d. žemės sklypo paženklavimo-parodymo akte, ir nustatyti plotu sutinku:
Žemės savininkas (naudotojas):

(vardas, pavardė) (parašas) (data)
(parašas) (data)

SUDERINTA
Siaulių miesto savivaldybės administracijos (vardas, pavardė)
Architektūros ir statybos skyriaus
vyr. specialistas
Kristina Vaicūnaitė
20.15-09-30

SUDERINTA
Siaulių m. savivaldybės administracijos
Architektūros ir statybos skyriaus
vyr. specialistas
Rasa Butėnaitė
20.15-09-30

Nacionalinės žemės tarnybos prie Žemės ūkio ministerijos
Siaulių skyrius
Patikrina:
SUDERINTA:
(Pareigų pavadinimas) (Parašas) (Vardas ir pavardė) (Data)

KELPROJEKTAS

Pareigos	Parašas	Vardas, pavardė	Data
SKYRIAUS VADOVAS	<i>[Signature]</i>	SAVILIUS GEGIECKAS	2015-10-01
GRUPES VADOVAS	<i>[Signature]</i>	ARTŪRAS SAURUSEVIČIUS	2015-10-01
MATININKAS	<i>[Signature]</i>	VYTAUTAS SAKALAUSKAS	2015-10-01

TECHNINĖ DOKUMENTACIJA

ŽEMĖS SKLYPO PLANAS M 1:2000

Sklypo plotas 26931 m²

Žemės sklypo kadastro Nr. 29010016

KOORDINACIJŲ ŽINIARAŠTIS

Koordinacijų sistema LKS-94							
Taško Nr.	Kodas	X	Y	Taško Nr.	Kodas	X	Y
1	R	6197289.64	459965.23				
2	R	6197320.68	459898.56				
3	R	6197361.55	459811.59				
4	R	6197391.19	459816.76				
5	R	6197404.69	459857.23				
6	R	6197406.60	459862.48				
7	R	6197396.32	459882.17				
8	R	6197400.65	459903.69				
9	R	6197423.83	459939.95				
10	R	6197441.00	459928.97				
11	R	6197489.55	459998.85				
12	R	6197422.39	460045.39				
13	R	6197364.20	460095.62				
14	R	6197359.93	460099.08				
15	R	6197332.97	460065.83				
16	R	6197353.53	460051.96				
17	R	6197308.33	459975.32				

SKLYPO CENTRO KOORDINATĖS	
Koordinacijų sistema	Koordinatės X/Y
Valstybinė LKS-1994	X=6197381 Y=459961
Žiniaraštį sudarė <i>(parašas)</i>	Vytautas Šakalauskas <i>(vardas ir pavardė)</i>
	2M-M-1259 <i>(kvalifikacijos pažymėjimo Nr.)</i>
	2015-10-01 <i>(data)</i>

Duomenys apie žemės naudojimo apribojimus			
Eil. Nr.	Kodas	Apribojimai	Žemės plotas, m ²
1	2	3	4
1	1	I. Ryšių linijų apsaugos zonos	441
2	5	V. Aerodromų apsaugos ir sanitarinės apsaugos zonos	26931
3	6	VI. Elektros linijų apsaugos zonos	813
4	20	XX. Požeminių vandens telkinių (vandenvietių) sanitarinės apsaugos zonos	26931
5	49	XLIX. Vandentiekio, lietaus ir fekalinės kanalizacijos tinklų ir įrenginių apsaugos zonos	2376

SERVITUTAS			
Eil. Nr.	Kodas	Servituto rūšis	Plotas, m ²
1	207	Servitutas – leise aptarnauti požemines, antžemines komunikacijas (tarnaujantis daiktas) (S1)	1533
2	207	Servitutas – leise aptarnauti požemines, antžemines komunikacijas (tarnaujantis daiktas) (S2)	843

Ištrauka iš Lietuvos Administracinių leisių pažeidimų kodekso:

47 straipsnis. Pastovių žemėnaudos riboženklų sunaikinimas arba gadinimas – užtraukia baudą nuo septyniasdešimt dviejų iki vieno šimto keturiasdešimt keturių eurų.