

VIII Urbanistinis forumas

ESPON Europos miestų vizija 2020, 2030 ...

D. Lazauskaitė
 VGTU APF Teritorijų planavimo mokslo institutas

2014 11 27, Šiauliai



ESPON

www.espon.eu

- Europos teritorinės plėtros ir sanglaudos tinklo (ESPON) sudėtis
- ESPON ir teritorinės sanglauda bei harmoningą plėtra
- ESPON programa, vykdomi projektai
- Šalių bendradarbiavimo tikslai

ESPON programos interesų laukas apima tvarumo principais pagrįstą darnią plėtrą Europos šalyse, regionuose bei miestuose

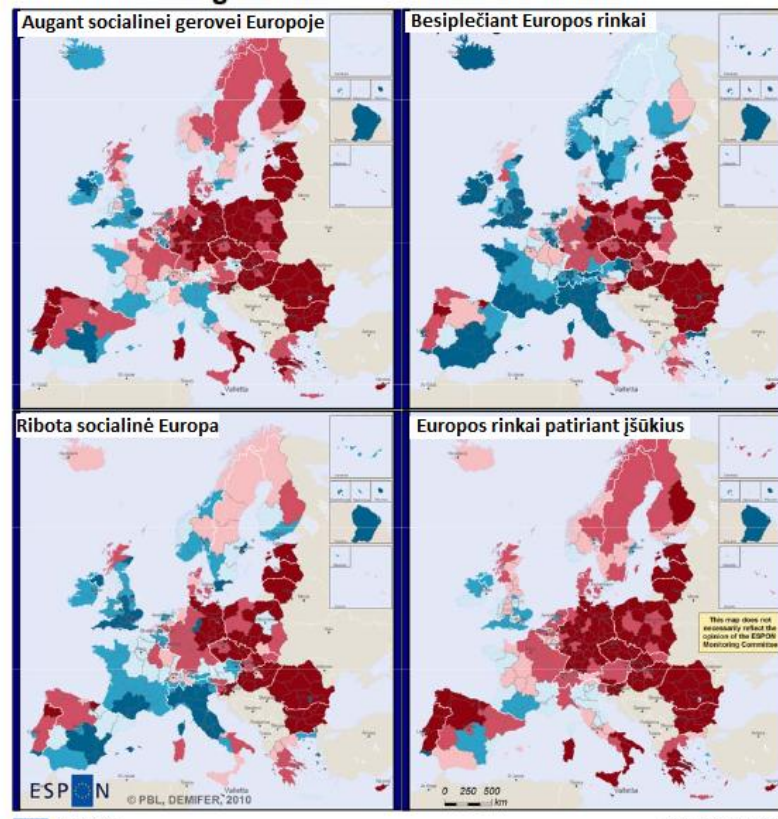
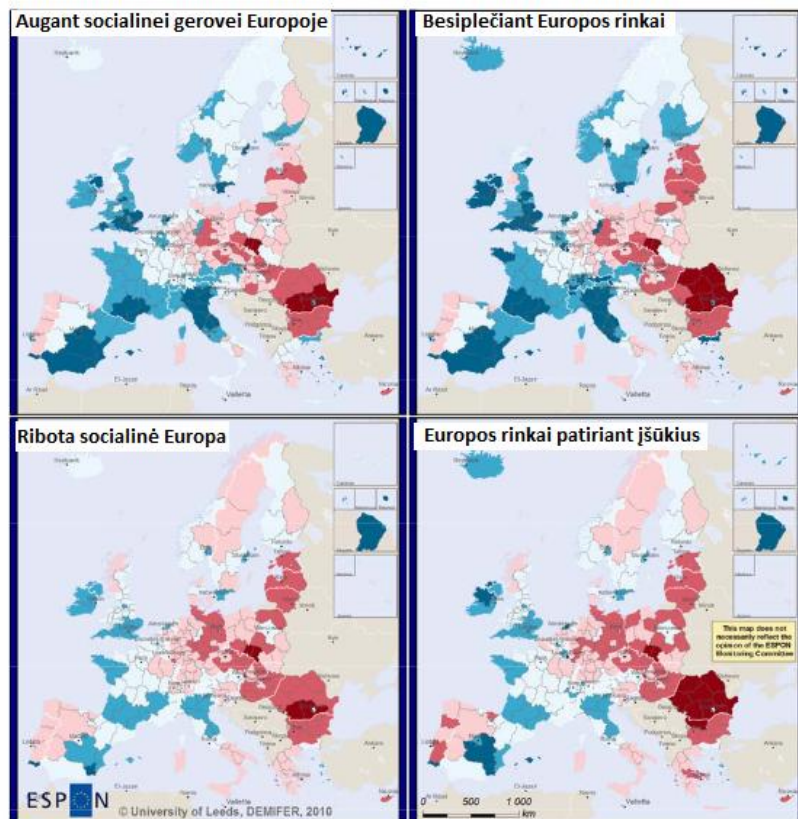
Pagrindinės sąlygos sėkmingam teritorijų planavimui, atnaujinimui ir regioninei plėtrai

ESPON teritorinio bendradarbiavimo įžvalgos dar kartą įrodo, jog ryšių tarp miesto ir kaimo svarbos pripažinimas yra pagrindinė sąlyga sėkmingam teritorijų planavimui, atnaujinimui bei regioninei plėtrai.

ESPON taip pat atkreipia dėmesį į mažųjų bei vidutinio dydžio miestų poziciją Europos politinėje arenoje, kuri ligi šiol nėra aiški, nors tokių gyvenviečių vaidmuo akivaizdžiai svarbus darniam vystymuisi.

ESPON pabrėžia, jog priimant politinius sprendimus teritorinės plėtros ir sanglaudos srityje būtina turėti ateities integruotas vizijas Europos teritorinei plėtrai ir jomis sekti.

Gyventojų skaičiaus scenarijai ir pokyčių (asmenų skaičiaus) darbo rinkoje Europos regionuose



Regional level: NUTS 2
Source: ESPON 2013 Database, 2010
Origin of data: Eurostat, NSIs, Estimations, 2010
Geographics Association for administrative boundaries

Gyventojų skaičiaus pokyčio scenarijai 2005-2050 m., procentais

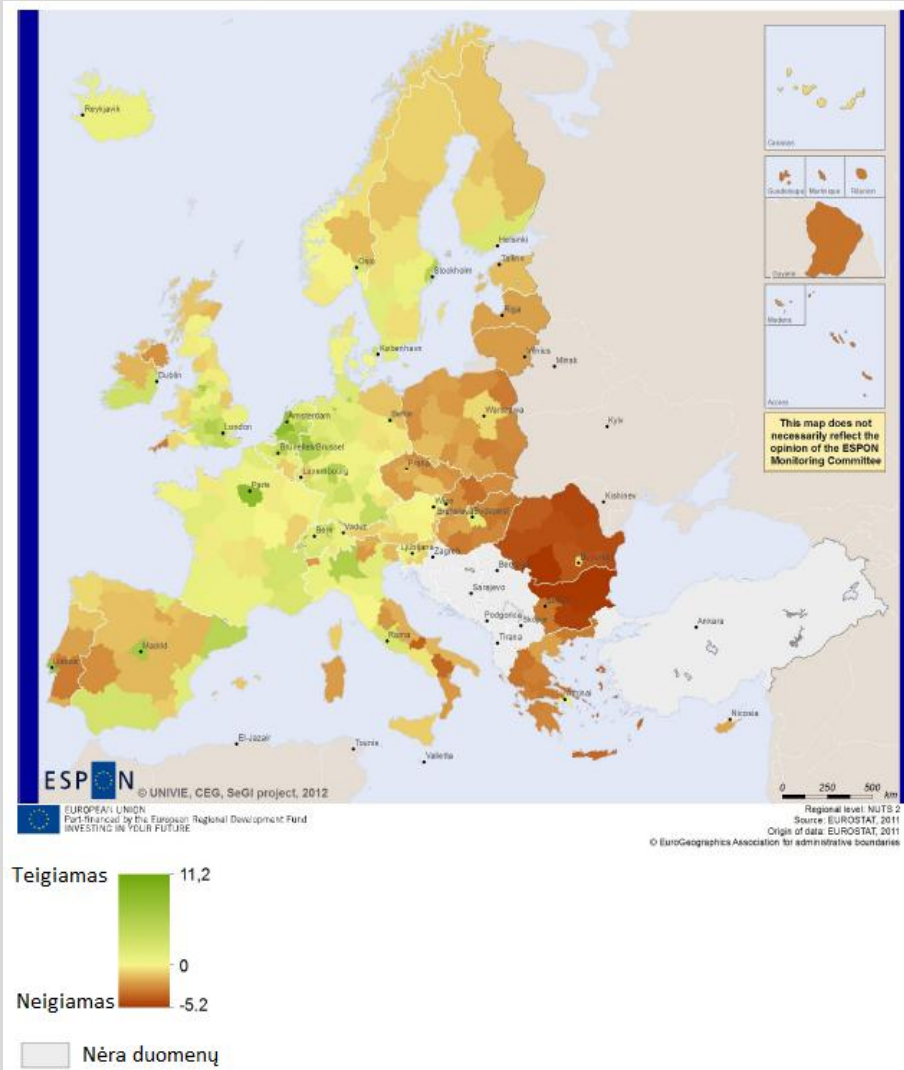
- 68.0 – -50.0
- 50.0 – -25.0
- 25.0 – 0.0
- 0.0 – 25.0
- 25.0 – 50.0
- 50.0 – 164.0
- Nėra duomenų

Regional level: NUTS 2
Source: ESPON 2013 Database, 2010
Origin of data: Eurostat, NSIs, Estimations, 2010
© EuroGeographics Association for administrative boundaries

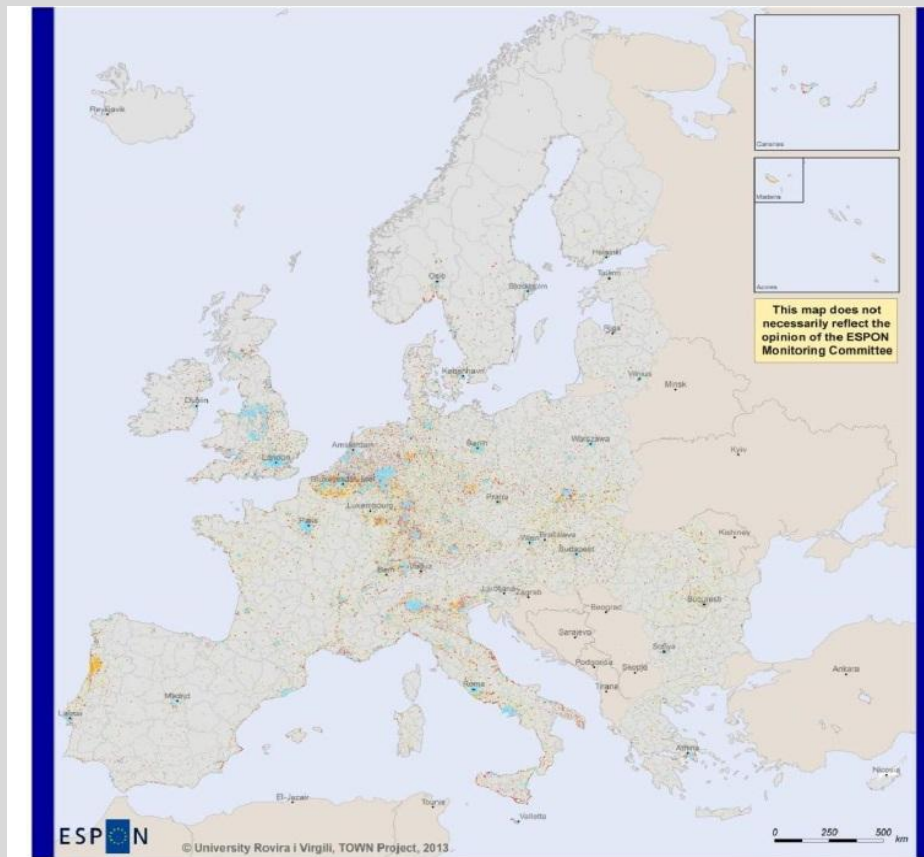
Pokyčių (asmenų skaičiaus) darbo rinkoje scenarijai 2005-2050 m., procentais

- 77.0 – -30.0
- 30.0 – -10.0
- 10.0 – 0.0
- 0.0 – 10.0
- 10.0 – 30.0
- 30.0 – 186.0
- Nėra duomenų

Visuomeninės svarbos paslaugų indeksas Europos regionuose



Mažų ir vidutinio dydžio miestų pasiskirstymas Europos regionuose



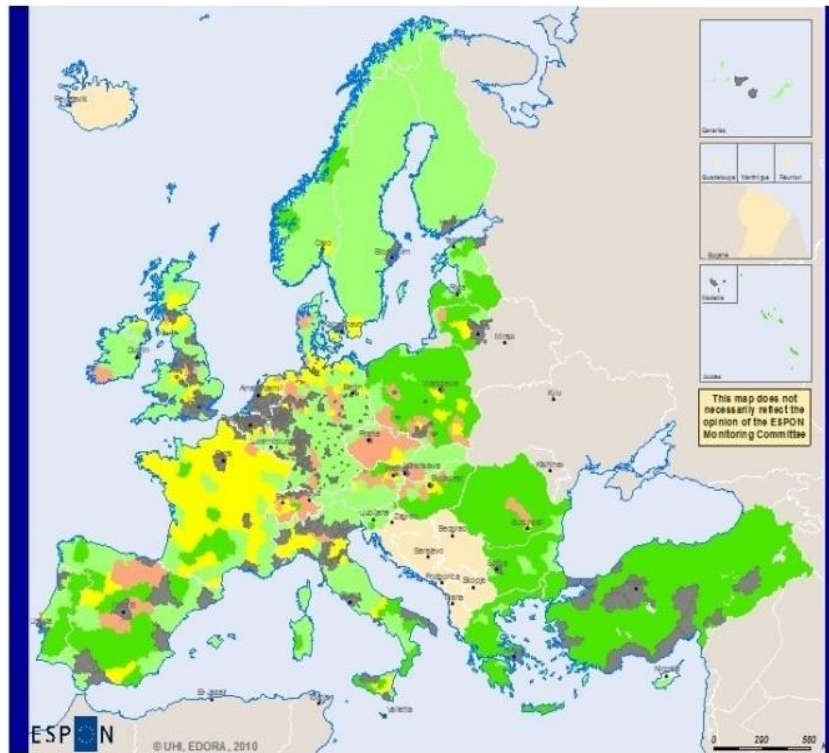
ESPON
© University Rovira i Virgili, TOWN Project, 2013

		TANKIS (žm./ kv. km)		
		< 300	> 300 ir < 1500	> 1500
GVYVENTOJAI	< 5000	KITOS GVYVENTIŠKŲ VIETIŠKŲ	Labai maži miestai	
	> 5000 ir < 25 000		Maži miestai	
	> 25 000 < 50 000		Vidutinio dydžio miestai	
	> 50 000		Didieji miestai	Didelio tankio urbanizacinės sruožės
		Nėra duomenų		

Regional level: NUTS 3 and 1 km grid cells
 Source: Own elaboration on GEOSTAT data
 Origin of data: DG Regio
 Authors: F. Blandin, A.P. Russo, D. Serrano Gilé
 © EuroGeographics Association for administrative boundaries






Overseas territories not shown on map because of missing cover in GEOSTAT grid database

Struktūriniai Europos regionų tipai (vidutinėse ir daugiau kaimiškose teritorijose)




 TUBITAK 111 1401
 Finlay - 11008 by Linc Eurostat, Teplana, Doveson, and
 HETI HC N 451K P... 111K

Regional level: NUTS 3
 Source: EDGAR Database, 2010
 Origin of data: Eurostat REGIO Database, and other sources, various years (centred on 2006).
 © EuroGeographics Association for administrative boundaries.

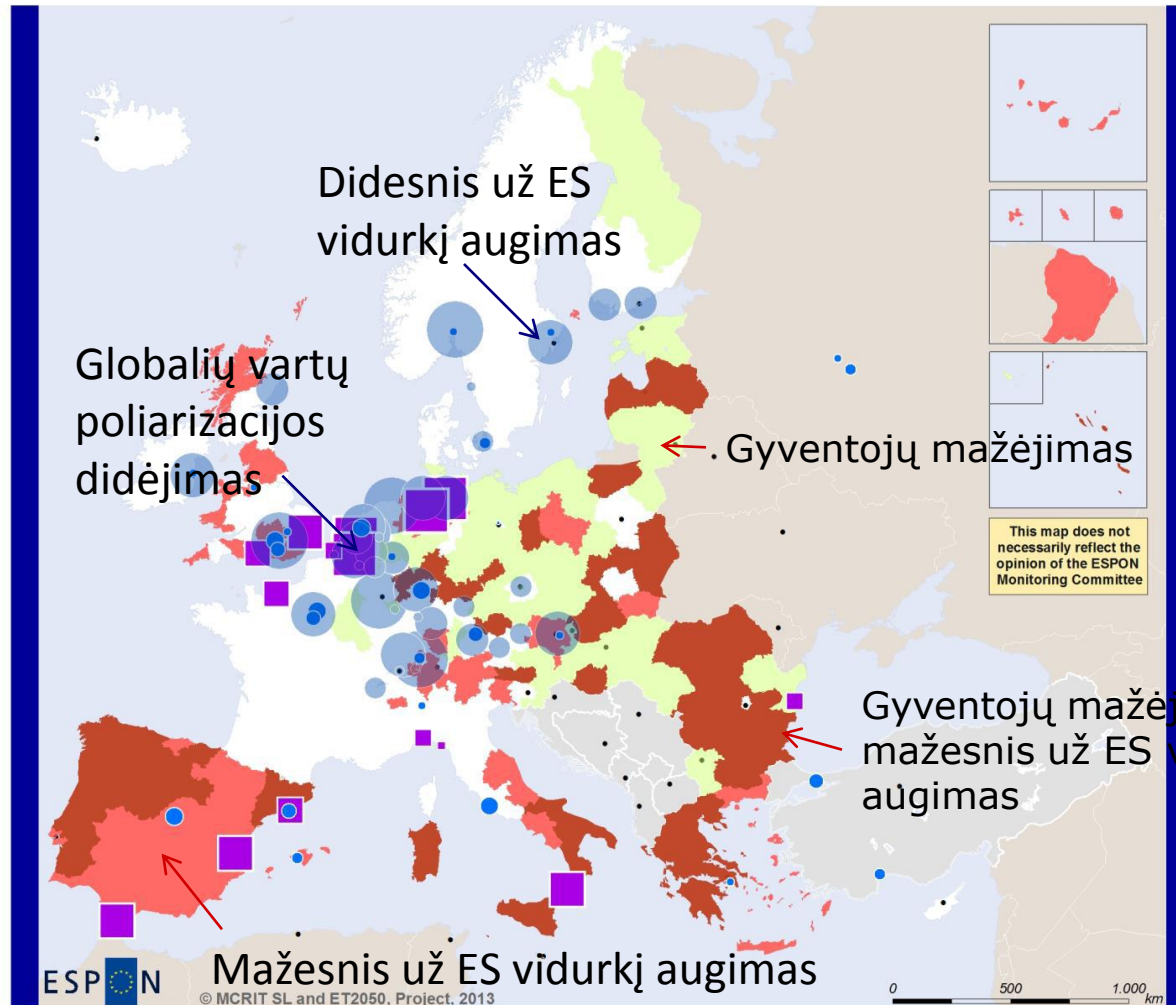
-  Nėra duomenų
-  Regionai, kuriuose labiau paplitę miestai
-  Agrarinės žemės
-  Išeikvoti kaimiškieji regionai
-  Diversifikuoti regionai (Stiprus antrinis sektorius)
-  Diversifikuoti regionai (Stiprus privačių paslaugų sektorius)

Pastaba: supaprastintos klasifikacijos procedūra buvo būtina CH ir TR dėl trūkstamų duomenų. Tačiau tikėtina, kad įvedus daugiau rodiklių, rezultatai nepakis.



Kokia ateitį ESPON prognozuoja
Europai, jos regionams bei
miestams?

Pagrindinis scenarijus: Pagrindinės regionų vystymosi tendencijos 2030 metams

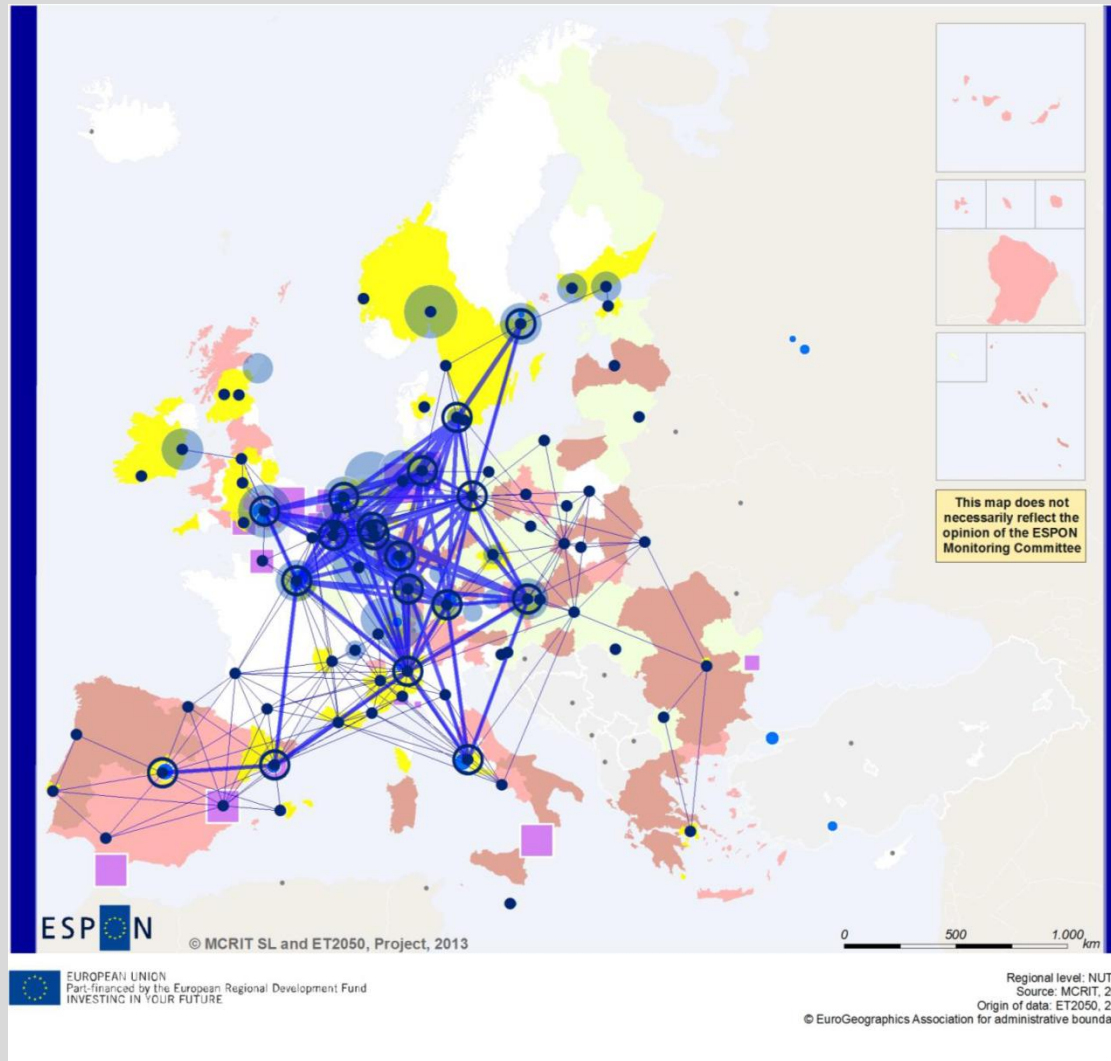


Scenarijai 2050: Metropoliai, miestai ir regionai

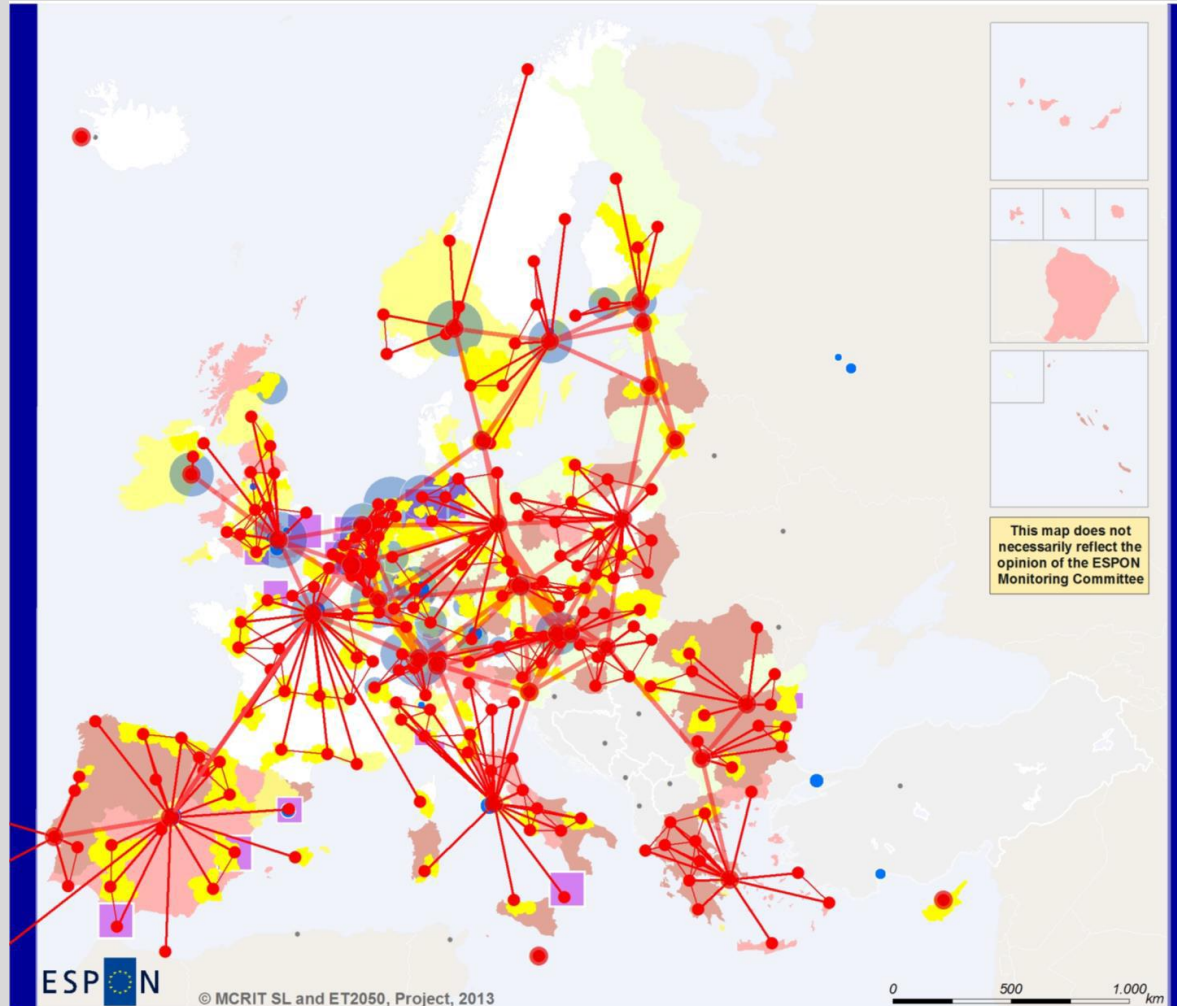
Pateikiami 3 scenarijai:

- A - Mega scenarijus** – rinkos augimo scenarijus; biudžeto sanglaudos politikai įgyventi sumažinimas; investicijų koncentracija didiesiems Europos miestams.
- B - Miestų scenarijus** – stiprinama socialinio aprūpinimo sistema; palaikomas sanglaudos politikos biudžetas; investicijų koncentracija į antro rango miestus.
- C - Regionų scenarijus** – stiprėjanti visuomeninės gerovės sistema; padidėjęs biudžetas, skirtas sanglaudos politikai; investicijų koncentracija į kaimiškąsias teritorijas ir skirtumų tarp regionų mažinimą.

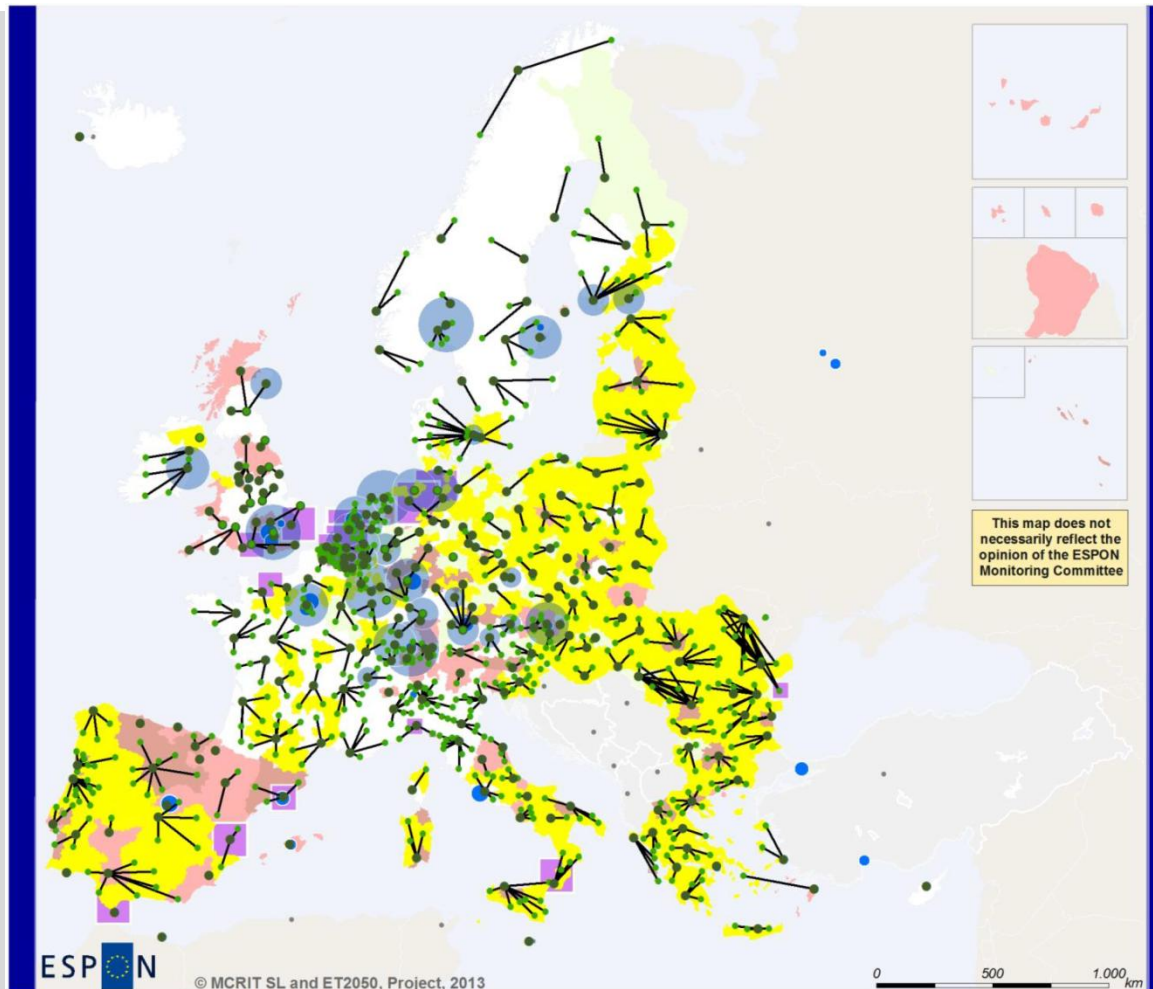
Europos teritorinė strategija A: Megapolių vystymas



Europos teritorinė strategija B: Ryšių tarp didžiųjų miestų vystymas



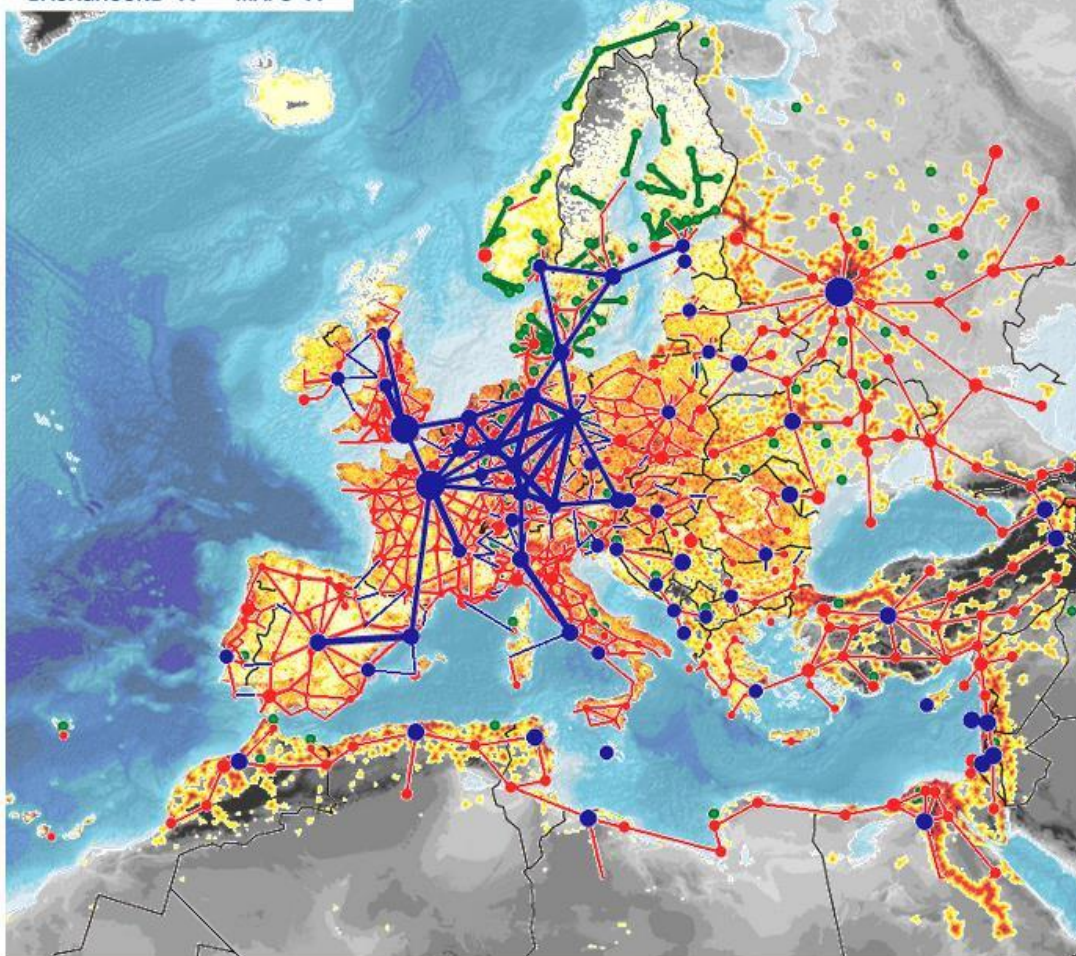
Europos teritorinė strategija C: kaimiškųjų ir periferinių teritorijų vystymas



Europos teritorinė vizija 2020 metams

EUROPEAN TERRITORIAL VISIONS : 2020 2030 2050

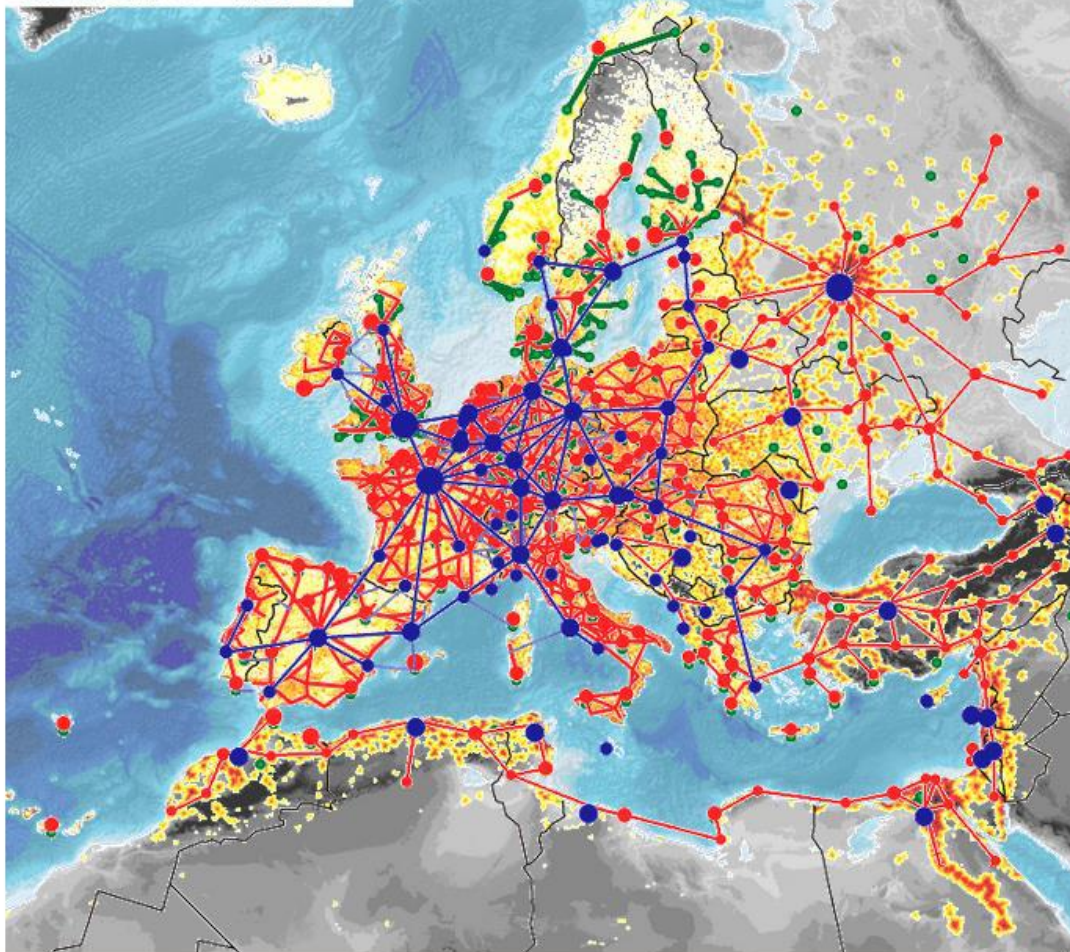
BACKGROUND >> MAPS >>



Europos teritorinė vizija 2030 metams

EUROPEAN TERRITORIAL VISIONS : 2020 2030 2050

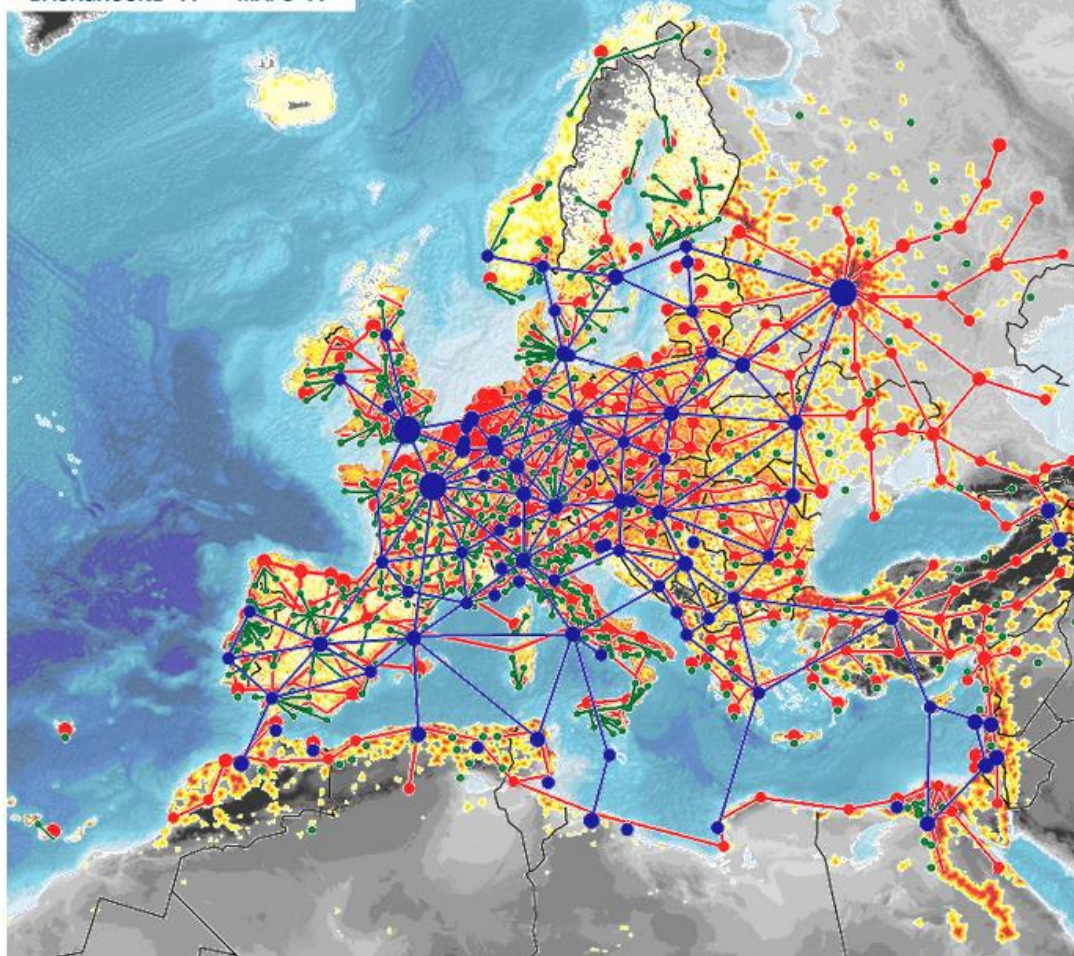
BACKGROUND >> MAPS >>



Europos teritorinė vizija 2050 metams

EUROPEAN TERRITORIAL VISIONS : 2020 2030 2050

BACKGROUND >> MAPS >>



Kuo ESPON gali būti naudingas?

- http://www.espon.eu/main/Menu_Press/Menu_Videos/01_Introduction.html
- http://www.espon.eu/main/Menu_Press/Menu_Videos/07_Database_Policy_Mak.html

Ačiū už dėmesį