

PATVIRTINTA/PRITARTA

Šiaulių miesto savivaldybės taryba
(tvirtinančiojo pareigų pavadinimas)

2015-12-28 sprendimas Nr. T-
teisės akto data, rūšis)

Šiaulių m. sav.

(2009 - 2014)-ŪJŪ METŲ

Šiaulių miesto savivaldybės TPDR NR.: T00039005

SPRENDINIŲ ĮGYVENDINIMO

STEBĖSENOS

ATASKAITA

I ŠIAULIŲ MIESTO SAVIVALDYBĖS BENDROJO PLANO SPRENDINIŲ ĮGYVENDINIMO PRIEMONIŲ PLANO VYKDYMAS

1. Šiaulių miesto išorinė aplinka
2. Šiaulių miesto vidaus aplinka
3. Socialinė aplinka
4. Ekonominė aplinka
5. Susisiekimo sistema
6. Techninė infrastruktūra
7. Teritorijų rezervavimas valstybės ir savivaldybės poreikiams
8. Civilinė sauga

II IŠVADOS

III PROGNOZĖS

IV SIŪLYMAI

V PRIEDAI

I ŠIAULIŲ MIESTO SAVIVALDYBĖS BENDROJO PLANO SPRENDINIŲ ĮGYVENDINIMO PRIEMONIŲ PLANO VYKDYMAS

Nr.	Priemonės pavadinimas	Laukiamų rezultatų aprašymas	Atsakingi vykdytojai (-as)	Finansavimo šaltinis	Įgyvendinimo pradžia	Įgyvendinimo pabaiga	Statusas	Įgyvendinimo data	Rezultato aprašymas
1	Šiaulių miesto išorinė aplinka				0	2030	Įgyvendintos priemonės: 0 Vykdomos priemonės: 3 Nepradėtos vykdyti priemonės: 0 Neįgyvendintos priemonės: 2 Iš viso: 5		
1.1	Šiaulių miestas Lietuvos Respublikos kontekste				2007	2030	Įgyvendintos priemonės: 0 Vykdomos priemonės: 3 Nepradėtos vykdyti priemonės: 0 Neįgyvendintos priemonės: 0 Iš viso: 3		
1.1.1	Tarptautinio magistralinio kelio A9, A11-E272 Vilnius-Panavėžys-Šiauliai-Klaipėda rekonstravimas	Tarptautinių automobilių kelių gerinimas	Lietuvos automobilių kelių direkcija	Europos Sąjungos paramos ir valstybės biudžeto lėšos	2007	2030	Vykdoma		Kelio ruožai rekonstruojami dalimis nuolat : -2013 m. kelio 66-75 km nutiestas Kairių aplinkkelis; -vykdomos jungties tarp P. Motiekaičio g. ir A9 techninio projekto ir žemės paėmimo visuomenės poreikiams procedūros (organizatoriai - Šiaulių miesto ir Šiaulių rajono savivaldybės); Rezultatui optimizuoti reikia papildyti BP sprendinius naujomis jungtimis tarp miesto

Nr.	Priemonės pavadinimas	Laukiamų rezultatų aprašymas	Atsakingi vykdytojai (-as)	Finansavimo šaltinis	Įgyvendinimo pradžia	Įgyvendinimo pabaiga	Statusas	Įgyvendinimo data	Rezultato aprašymas
									administracinių ribų ir aplinkkelių per rajono teritoriją
1.1.2	Tarptautinio magistralinio kelio A12-E77 Ryga-Šiauliai-Karaliaučius rekonstrukcija ("Via Hansetika")	Tarptautinių kelių gerinimas	Lietuvos automobilių kelių direkcija	Valstybės biudžeto lėšos	2007	2030	Vykdoma		Kelio A12 Ryga - Šiauliai - Tauragė - Kaliningradas ruožai rekonstruojami dalimis; Rengiamas kelio ruožo 68,13-92,5 km rekonstravimo techninis projektas. Būtina koreguojant BP peržiūrėti miesto jungtis su aplinkkeliais ir galimai jas sutankinti
1.1.3	Šiaurės-Rytų apvažiavimo Kairiai-Šinkūnai įrengimas	Tarptautinių automobilių kelių gerinimas	Lietuvos automobilių kelių direkcija, Šiaulių miesto savivaldybės administracija, Miesto infrastruktūros skyrius	Europos Sąjungos paramos ir valstybės biudžeto lėšos	2007	2030	Vykdoma		Priemonė vykdoma rengiant valstybinės reikšmės magistralinio A18 Šiaulių (šiaurės - rytų) aplinkkelio ruožo 16,68-23,80 km (užtikrins susisiekimą tarp kelio A12 Ryga - Šiauliai - Tauragė - Kaliningradas ir kelio A9 Panevėžys - Šiauliai aplenkiant miesto centrą. Būtina rasti finansavimo šaltinius žemės paėmimui visuomenės poreikiams bei , nes miesto ir rajono Visuomenės poreikiams ir statybos darbams, rajono savivaldybių

Nr.	Priemonės pavadinimas	Laukiamų rezultatų aprašymas	Atsakingi vykdytojai (-as)	Finansavimo šaltinis	Igyvendini mo pradžia	Igyvendini mo pabaiga	Statusas	Igyvendini mo data	Rezultato aprašymas
									biudžetai nepakankami.
1.2	Šiaulių miestas Šiaulių apskrities kontekste				0	0	Igyvendintos priemonės: 0 Vykdamos priemonės: 0 Nepradėtos vykdyti priemonės: 0 Neįgyvendintos priemonės: 1 Iš viso: 1		
1.2.1	Metropolinio centro Šiauliai- Panevėžys vystymas	Šiaurės Lietuvos teritorijoje ir tapti stipriu regioniniu centru.	Šiaulių apskrities savivaldybės	Kita	0	0	Neįgyvendinta		Reikalingas LR BP sprendinių nuoseklus įgyvendinimas žemesnio lygmens dokumentuose, nes nėra kitų kriterijų kaip šią priemonę vykdyti
1.3	Šiaulių miestas Šiaulių rajono kontekste				0	0	Igyvendintos priemonės: 0 Vykdamos priemonės: 0 Nepradėtos vykdyti priemonės: 0 Neįgyvendintos priemonės: 1 Iš viso: 1		
1.3.1	Šiaulių miesto administracinių ribų keitimas, prijungiant dalį Šiaulių kaimiškosios seniūnijos teritorijų	Šis procesas siejamas su gyventojų skaičiaus augimu, naujų funkcijų įvairove, paslaugų koncentracija, naujos inžinerinės infrastruktūros poreikiu ir plėtra, gyvenamųjų vietovių plėtra ir stiprinimu, aglomeraciniais procesais	Šiaulių miesto savivaldybės administracija	Kita	0	0	Neįgyvendinta		Atsižvelgiant į gyventojų skaičiaus mažėjimą, gyvenamųjų teritorijų plėtra yra neaktuali. Miesto plėtra pagal optimistines socialines – ekonomines prognozes iki 2017 metų gali vykti nekeičiant miesto ribų, t. y. miesto

Nr.	Priemonės pavadinimas	Laukiamų rezultatų aprašymas	Atsakingi vykdytojai (-as)	Finansavimo šaltinis	Įgyvendinimo pradžia	Įgyvendinimo pabaiga	Statusas	Įgyvendinimo data	Rezultato aprašymas
									juridinėse ribose. Tačiau yra racionalu koreguojant bendrojo plano sprendinius, išnagrinėti miesto administracinių ribų galimybes, atlikus papildomą analizę ir įvertinus gyventojų skaičiaus ekonominius socialinius ir kitus faktorius. Šiuos pasiūlymus turėtų teikti bendrojo plano rengėjas

TEIGIAMOS TENDENCIJOS:

Įgyvendinta dalis vidinio aplinkkelio - įrengta Baltų gatvė; pradėti tos pačios vidinės jungties su išore - Aukštabalio g. tęsinio projektavimo darbai

NEIGIAMOS TENDENCIJOS:

Neįgyvendinta kelio jungtis nuo Industrinio parko ir neįgyvendinta A9 jungtis su valstybinės reikšmės objektais - Pramoniniu parku, VLC, LEZ, nes neskirtas finansavimas; A12 neužbaigta; Neįgyvendintas Baltų g. tęsinys su magistraliniu A12 per Šventupio gyvenamąjį rajoną.

Nr.	Priemonės pavadinimas	Laukiamų rezultatų aprašymas	Atsakingi vykdytojai (-as)	Finansavimo šaltinis	Įgyvendinimo pradžia	Įgyvendinimo pabaiga	Statusas	Įgyvendinimo data	Rezultato aprašymas
2	Šiaulių miesto vidaus aplinka				0	2030	Įgyvendintos priemonės: 2 Vykdamos priemonės: 6 Nepradėtos vykdyti priemonės: 4 Neįgyvendintos priemonės: 2 Iš viso: 14		
2.1	Kompozicinis modelis				2009	2030	Įgyvendintos priemonės: 0 Vykdamos priemonės: 1 Nepradėtos vykdyti priemonės: 0 Neįgyvendintos priemonės: 0 Iš viso: 1		
2.1.1	Bendroji erdvinė koncepcija	Nustatyta miesto erdvinė (teritorinė) koncepcija - konkrečiai jos teritorijos sąranga, išreikšta atraminiais funkciniais teritoriniais karkasais ir funkcinėmis foninėmis struktūromis; formuojamas policentrinis modelis.	Šiaulių miesto savivaldybės administracija	Kita	2009	2030	Vykdoma		Koreguojant bendrąjį planą turi būti peržiūrėta koncepcija, dalinai keičiant ar išplečiant polifunkcines erdvinės struktūras bei optimizuojant policentrinį modelį, t. y. mažinant periferinių centrų teritorijas ar peržiūrint jų išskyrimo miesto kontekste laipsnį.
2.2	Žalųjų plotų sistema				2007	2030	Įgyvendintos priemonės: 2 Vykdamos priemonės: 2 Nepradėtos vykdyti priemonės: 2 Neįgyvendintos priemonės: 0 Iš viso: 6		
2.2.1	Miesto želdynu inventorizacijos atlikimas	Atlikti miesto želdynų inventorizaciją	Šiaulių miesto savivaldybės administracijos	Savivaldybės biudžeto lėšos	2007	2010	Įgyvendinta	2010-12-31	2007-2008 m. VĮ Valstybinis miškotvarkos

Nr.	Priemonės pavadinimas	Laukiamų rezultatų aprašymas	Atsakingi vykdytojai (-as)	Finansavimo šaltinis	Įgyvendinimo pradžia	Įgyvendinimo pabaiga	Statusas	Įgyvendinimo data	Rezultato aprašymas
			Aplinkos skyrius						institutas atliko Šiaulių miesto želdynų, augančių skveruose, parkuose ir gatvėse, inventorizaciją bei parengė želdynų tvarkymo programą 2008-2012 m. 2009-2010 m. atlikta Šiaulių miesto centrinės dalies gatvių ir Tilžės gatvės bendro naudojimo želdinių inventorizacija.
2.2.2	Miesto želdynų sutvarkymo ir plėtos programos parengimas ir įgyvendinimas	Parengti ir patvirtinti Šiaulių miesto želdynų ir želdinių tvarkymo, želdynų kūrimo ir želdinių veisimo programą.	Šiaulių miesto savivaldybės administracijos Aplinkos skyrius, seniūnijos, Miesto infrastruktūros skyrius	Savivaldybės biudžeto lėšos	2008	2016	Vykdoma		Parengta ir patvirtinta 2009-2013 metų Šiaulių miesto želdynų ir želdinių tvarkymo, želdynų kūrimo ir želdinių veisimo programa. Nuo 2014 m. lėšos želdinių tvarkymui planuojamos strateginiame veiklos plane.
2.2.3	Miesto parkų sutvarkymo ir pritaikymo rekreacijai programos parengimas ir jos įgyvendinimas	-	Šiaulių miesto savivaldybės administracijos Miesto infrastruktūros skyrius	Valstybės biudžeto lėšos	2009	2016	Vykdoma		Rengiamas Talkšos parko detalusis planas. Parengti: Naujojo parko Architektų ir J. Jablonskio gatvių sankirtoje, Šiauliuose, detalusis planas, patvirtintas 2010-09-30 sprendimu Nr. T-293, Prūdelio su prieigomis ir Senųjų žydų kapinių teritorijos Šiauliuose

Nr.	Priemonės pavadinimas	Laukiamų rezultatų aprašymas	Atsakingi vykdytojai (-as)	Finansavimo šaltinis	Įgyvendinimo pradžia	Įgyvendinimo pabaiga	Statusas	Įgyvendinimo data	Rezultato aprašymas
									detalusis planas, patvirtintas 2010-11-25, sprendimu Nr. T-368. 2013 m. parengtas Lieporių parko su priegomis techninis projektas ir išduotas leidimas Nr. 130108-00012. Dėl lėšų stokos projektas neprađetas įgyvendinti.
2.2.4	Šiaulių miesto teritorijos miškų išdėstymo schema (specialusis planas)	Suformuoti miesto teritorijoje esančius miško sklypus	Valstybinė miškų tranyba	Valstybės biudžeto lėšos	2007	2015	Įgyvendinta	2015-04-08	Šiaulių miesto savivaldybės valstybinės reikšmės miškų schema patvirtinta 2015-04-08 LR Vyriausybės nutarimu Nr. 362.
2.2.5	Rekreacinių miškų ir atskirųjų želdynų projektai	Sukurti vientisą gamtinio ekologinio kompensavimo ekologinį tinklą, užtikrinantį kraštovaizdžio geoekologinę pusiausvyrą, gamtinius ryšius tarp saugomų teritorijų, sudaryti sąlygas miestiečių trumpalaikiai rekreacijai	Šiaulių miesto savivaldybės administracijos Architektūros ir urbanistikos ir Aplinkos skyriai	Europos Sąjungos paramos ir valstybės biudžeto lėšos	2020	2030	Neprađeta vykdyti		Nuolat rengiami atskirųjų želdynų projektai
2.2.6	"Žalioji" miesto specialusis planas	Sukurti vientisą gamtinio ekologinio kompensavimo ekologinį tinklą, užtikrinantį kraštovaizdžio geoekologinę pusiausvyrą, gamtinius ryšius tarp saugomų teritorijų,	Šiaulių miesto savivaldybės administracijos Architektūros ir urbanistikos ir Aplinkos skyriai	Europos Sąjungos paramos ir valstybės biudžeto lėšos	2020	2030	Neprađeta vykdyti		Perkeltas į kitą investicinį laikotarpį

Nr.	Priemonės pavadinimas	Laukiamų rezultatų aprašymas	Atsakingi vykdytojai (-as)	Finansavimo šaltinis	Įgyvendinimo pradžia	Įgyvendinimo pabaiga	Statusas	Įgyvendinimo data	Rezultato aprašymas
		sudaryti sąlygas miestiečių trumpalaikiai rekreacijai							
2.3	Gamtinio kraštovaizdžio ir biologinės įvairovės apsauga				2015	2020	Įgyvendintos priemonės: 0 Vykdomos priemonės: 0 Nepradėtos vykdyti priemonės: 1 Neįgyvendintos priemonės: 0 Iš viso: 1		
2.3.1	Aplinkosauginio specialaus planavimo dokumento parengimas	Miesto teritorijoje ir apylinkėse vykstantys procesai nuolat daro tiesioginę ir netiesioginę žalą išlikusioms natūralioms bei pusiau natūralioms teritorijoms, todėl reikalingi tolimesni išsamūs biologinės įvairovės tyrimai, kurių metu būtų išaiškintos gamtosauginiu požiūriu vertingos neužstatytos miesto erdvės, tame tarpe miesto plėtros interesų zonose, pateiktos jų apsaugos rekomendacijos.	Šiaulių miesto savivaldybės administracijos Aplinkos skyrius, Architektūros ir urbanistikos skyrius	Kita	2015	2020	Nepradėta vykdyti		Perkeltas į kitą investicinių laikotarpį
2.4	Nekilnojamas kultūros paveldas				0	2030	Įgyvendintos priemonės: 0 Vykdomos priemonės: 2 Nepradėtos vykdyti priemonės: 1 Neįgyvendintos priemonės: 1 Iš viso: 4		

Nr.	Priemonės pavadinimas	Laukiamų rezultatų aprašymas	Atsakingi vykdytojai (-as)	Finansavimo šaltinis	Įgyvendinimo pradžia	Įgyvendinimo pabaiga	Statusas	Įgyvendinimo data	Rezultato aprašymas
2.4.1	Savivaldybės saugomų architektūros, kultūros ir istorijos paveldo objektų sąrašo patikslinimas ir atnaujinimas	Šiaulių miesto kultūros paveldo objektų sąrašo tikslinimas	Šiaulių miesto savivaldybės administracijos Kultūros skyrius, Architektūros ir urbanistikos skyrius, ŠU	Savivaldybės biudžeto lėšos	2007	2020	Vykdoma		Šiaulių miesto kultūros paveldo objektų sąrašas skelbiamas ir nuolat tikslinamas Šiaulių miesto savivaldybės interneto svetainėje.
2.4.2	Istorijos ir kultūros paveldo objektų vizualinės informacinės sistemos sukūrimas ir įrengimas	Sukurta sistema; įrengti informaciniai ženklai	Šiaulių miesto savivaldybės administracija, Architektūros ir urbanistikos skyrius, Šiaulių "Aušros muziejus"	Savivaldybės biudžeto lėšos	2015	2020	Vykdoma		Įgyvendinta Šiaulių "Aušros" muziejaus pastangomis. Sukurta virtuali paroda "Tarpukario modernizmo architektūra Šiauliuose". Parodos prieiga per internetą prieinama nuo 2015 m.
2.4.3	Nekilnojamųjų kultūros vertybių tinklo specialusis planas	Išsaugoti ir perduoti ateities kartoms nekilnojamojo kultūros paveldo objektus - vienus iš svarbiausių savitumo ir istorinės raidos požymių; užtikrinti darnų kultūros paveldo teritorijų tvarkymą miesto kontekste	Šiaulių miesto savivaldybės administracijos Architektūros ir urbanistikos skyrius	Europos Sąjungos paramos ir valstybės biudžeto lėšos	2020	2030	Nepradėta vykdyti		Specialieji planai pagal galiojančius teisės aktus kiekvienam kultūros paveldo objektui rengiami pagal poreikį atskirai
2.4.4	Skelbiamų saugomais kultūros paveldo objektų ir steigiamomis saugomomis vietovių teritorijomis, apsaugos zonų riboms nustatyti/pakeisti apsaugos	Parengti specialieji planai	Šiaulių miesto savivaldybės Architektūros ir urbanistikos skyrius	Savivaldybės biudžeto lėšos	0	0	Neįgyvendinta		Dėl pasikeitusių teisė aktų priemonė neaktuali ir nebus įgyvendinama. BP koreguotinas išbraukiant šią nuostatą iš privalomų parengti dokumentų sąrašo

Nr.	Priemonės pavadinimas	Laukiamų rezultatų aprašymas	Atsakingi vykdytojai (-as)	Finansavimo šaltinis	Įgyvendinimo pradžia	Įgyvendinimo pabaiga	Statusas	Įgyvendinimo data	Rezultato aprašymas
	specialiųjų planų parengimas								
2.5	Aukštybiniai pastatai				2020	2030	Įgyvendintos priemonės: 0 Vykdomos priemonės: 1 Nepradėtos vykdyti priemonės: 0 Neįgyvendintos priemonės: 0 Iš viso: 1		
2.5.1	Miesto senosios ir centrinės dalių aukštingumo specialiojo plano parengimas	Siekimas išsaugoti susiklosčiusios planinės urbanistinės struktūrą. Reikia sukurti centro erdvinį modelį architektūrinio konkurso būdu, išdiskutuoti su visuomene ir tuo pagrindu formuoti miesto centro užstatymo intensyvumą ir kitus parametrus.	Šiaulių miesto savivaldybės administracijos Architektūros ir urbanistikos skyrius	Kita	2020	2030	Vykdoma		Bus parengtas Šiaulių miesto centrinės dalies vertybinės charakteristikos nustatymo, tvarkymo ir tolesnio formavimo priemonių parengimo specialusis planas; BP koreguotinas patikslinant aukštingumo parametrus pagal konkurso keliu pasirinktą erdvinį modelį
2.6	Didieji prekybos centrai				0	0	Įgyvendintos priemonės: 0 Vykdomos priemonės: 0 Nepradėtos vykdyti priemonės: 0 Neįgyvendintos priemonės: 1 Iš viso: 1		
2.6.1	Didžiųjų prekybos centrų išdėstymo schemos parengimas	Pasikeitus teisės aktams nebeaktuali ši priemonė negali būti įgyvendinta, bet siekiant išsaugoti	Šiaulių miesto savivaldybės administracijos Architektūros ir urbanistikos skyrius	Kita	0	0	Neįgyvendinta		Dėl pasikeitusių teisė aktų priemonė neaktuali ir nebus įgyvendinama. Atskiri tikslai bus

Nr.	Priemonės pavadinimas	Laukiamų rezultatų aprašymas	Atsakingi vykdytojai (-as)	Finansavimo šaltinis	Įgyvendinimo pradžia	Įgyvendinimo pabaiga	Statusas	Įgyvendinimo data	Rezultato aprašymas
		miesto senamiestį, kad jis išliktų neužgožtas atskirų itin stambių statinių, būtų išsaugotas aplinkos charakteris ir vertingosios istorinės-architektūrinės savybės reikalinga parengti prekybos centrų išdėstymo schemą, kuri pagrįstų prekybos centro reikalingumą ir jo charakteristikas.							pasiekti per bendrojo plano keitimo ar koregavimo procedūras nustatant maksimalų leistiną prekybos centro dydį priklausomai nuo jo dislokacijos miesto teritorijoje atsisakant taškinio vaizdavimo būdo ir taikant zonavimo principą bei taip skatinant sąžiningą konkurenciją

TEIGIAMOS TENDENCIJOS:

Parengta programa, pagal kurią tvarkomi Šiaulių miesto želdynai, miestų parkai pritaikomi rekreacijai.

NEIGIAMOS TENDENCIJOS:

Pasikeitus teisės aktams, kai kurie galiojantys bendrojo plano sprendiniai neatitinka šių dienų poreikio. Nesibaigia ginčai su pretendентаis susigrąžinti nuosavybę į žemę natūra Talkšos miško parke, Dainų parke, neišspręstas miško parkų Šiaulių mieste tolesnio administravimo klausimas, nėra realių tvarkymo finansavimo šaltinių. Iki šiol būta dalinio sąstingio ir trūko politinės valios skirti lėšų iš esmės Šiaulių mieste esančių negausių, tačiau reikšmingų paveldo objektų (pvz. tarpukario medinio paveldo objekto-Dailininko G.Bagdonavičiaus namo, Salduvės piliakalnio) tvarkybai.

Nr.	Priemonės pavadinimas	Laukiamų rezultatų aprašymas	Atsakingi vykdytojai (-as)	Finansavimo šaltinis	Įgyvendinimo pradžia	Įgyvendinimo pabaiga	Statusas	Įgyvendinimo data	Rezultato aprašymas
3	Socialinė aplinka				0	2035	<p>Įgyvendintos priemonės: 0</p> <p>Vykdomos priemonės: 10</p> <p>Nepradėtos vykdyti priemonės: 1</p> <p>Neįgyvendintos priemonės: 0</p> <p>Iš viso: 11</p>		
3.1	Socialinės aplinkos bendrieji tinklai				2007	2020	<p>Įgyvendintos priemonės: 0</p> <p>Vykdomos priemonės: 1</p> <p>Nepradėtos vykdyti priemonės: 0</p> <p>Neįgyvendintos priemonės: 0</p> <p>Iš viso: 1</p>		
3.1.1	Gyvenamųjų rajonų teritorijų planavimas	Sukurti patogias gyvenamąsias erdves, išsaugoti rekreacines zonas, išlaikant miesto savitumą ir patrauklumą, bei užtikrinant gyventojams geras poilsio ir gyvenimo sąlygas, gerinti gyvenamojo fondo kokybę, skatinant individualių namų statybą naujose teritorijose ir užstatant esančias urbanistines tuštumas, numatyti pakankamą kitų socialinių paslaugų įstaigų plėtrą miesto teritorijoje. Bendruoju planu siekiama sukurti mišrias teritorijas liberalizuojant	Šiaulių miesto savivaldybės administracija	Savivaldybės biudžeto lėšos	2007	2020	Vykdoma		<p>Parengti:</p> <p>Šventupio gyvenamojo rajono specialusis planas (2009-03-26 sprendimas T-120); Teritorijos šalia Sembos ir projektuojamos Baltų gatvių sankirtos, Šiauliuose, detalusis planas (2008-04-24 sprendimas T-176); Teritorijos tarp Gegužių, Lieporių, S. Dariaus ir S. Girėno gatvių Šiauliuose detalusis planas (2011-09-29 sprendimas T-261); Teritorijos tarp Vytauto, Žemaitės, Miglovaros ir M. Valančiaus gatvių Šiauliuose detalusis</p>

Nr.	Priemonės pavadinimas	Laukiamų rezultatų aprašymas	Atsakingi vykdytojai (-as)	Finansavimo šaltinis	Įgyvendinimo pradžia	Įgyvendinimo pabaiga	Statusas	Įgyvendinimo data	Rezultato aprašymas
		reglamentų taikymą.							planas (2011-09-29 sprendimas T-267); Teritorijos tarp Aukštabalio, Garažų ir Baltų gatvių (2010-03-25 sprendimas T-111) Šiauliuose detalusis planas. BP koreguotinas nustatant mišraus naudojimo teritorijas ir liberalizuojant reglamentavimą
3.2	Socialinės infrastruktūros sprendiniai				0	2035	Įgyvendintos priemonės: 0 Vykdomos priemonės: 8 Nepradėtos vykdyti priemonės: 1 Neįgyvendintos priemonės: 0 Iš viso: 9		
3.2.1	Tarptautinius reikalavimus atitinkančios irklavimo trasos Talkšos ežere įrengimo techninio projekto parengimas bei trasų įrengimas	Parengtas ir suderintas techninis projektas, atliktų darbų perdavimo ir priėmimo aktai, gautas statybą leidžiantis dolkumentas	Šiaulių miesto savivaldybės administracijos Investicijų ir miesto plėtros skyrius, Statybos skyrius, Sporto skyrius	Europos Sąjungos paramos ir valstybės biudžeto lėšos	2007	2025	Vykdoma		Išvalytas ežeras, įrengta 2 km irklavimo trasa, pastatytas pantoninis tiltas, įrengtas finišo bokštelis, įsigytas modulinis namelis
3.2.2	Atstatyti buvusias ar įrengti naujas sporto aikšteles visuose miesto mikrorajonuose (krepšinio, tinklinio, vaikų žaidimų aikšteles ir kt.)	Įrengus sporto aikšteles būtų skatinama gyventojų sveika gyvensena, užimtumas.	Šiaulių miesto savivaldybės administracijos Statybos skyrius, Sporto skyrius	Kita	2012	2016	Vykdoma		Įrengtos 4 mažos univesalios dirbtinės dangos aikštelės, įrengta pilnų matmenų futbolo aikštė, 1 teniso-krepšinio aikštelė, įrengta ir renovuota 11 krepšinio aikštelių.
3.2.3	Paplūdimio sporto aikštynų ir bėgimo	Parengti Viešosios turizmo	Šiaulių miesto savivaldybės	Kita	2010	2020	Vykdoma		Įrengtos 4 paplūdimio tinklinio

Nr.	Priemonės pavadinimas	Laukiamų rezultatų aprašymas	Atsakingi vykdytojai (-as)	Finansavimo šaltinis	Įgyvendinimo pradžia	Įgyvendinimo pabaiga	Statusas	Įgyvendinimo data	Rezultato aprašymas
	takų prie Talkšos ir Rėkyvos ežerų bei bėgimo takų parko teritorijoje įrengimas	infrastruktūros plėtros prie Šiaulių mieste esančių vandens telkinių, siekiant sukurti palankesnes aktyvaus poilsio sąlygas ir tinkamai naudoti gamtos išteklius (viena iš projekto dalių – dviejų tinklinio aikštelių įrengimas prie vandens telkinio „Prūdelis“)	administracijos Miesto infrastruktūros skyrius, Statybos skyrius, Sporto skyrius						aikštelės (iš jų 2 rėmejų lėšomis)
3.2.4	Renovuoti ikimokyklinio ir bendrojo lavinimo įstaigas ir jų sporto bazes	Renovavus mokyklas gali sumažėti išlaidos šildymui, mokyklos taps patrauklesnėmis.	Šiaulių miesto savivaldybės administracijos Statybos skyrius	Europos Sąjungos paramos ir valstybės biudžeto lėšos	2007	2025	Vykdoma		Dalinai renovuotos bendrojo lavinimo mokyklos - 24, pilnai renovuotos - 3. Iš dalies renovuotos ikimokyklinio ugdymo įstaigos - 24, pilnai - 1. Renovuojant sporto aikštyną (1 vnt.) įrengta dirbtinės dangos sporto aikštelė.
3.2.5	Šiaulių universiteto plėtra vykdoma esamoje bazėje miesto centrinėje dalyje ir miesto pakraštyje	Planuojama Šiaulių universiteto infrastruktūros optimizacija, akademinis padalinys perkeliama į esamą bazę miesto centrinėje dalyje, t. y. į P. Višinskio gatvę	Šiaulių miesto savivaldybės administracija	Kita	2015	2020	Nepradėta vykdyti		Nesant poreikiui keisti Šiaulių miesto administracines ribas, Šiaulių miestui ši priemonė neaktuali. Keistinas (koreguotinas) BP sprendinys, atsakant akademinio miestelio kūrimo miesto pakraštyje ir koncentruojantis centrinėje miesto dalyje

Nr.	Priemonės pavadinimas	Laukiamų rezultatų aprašymas	Atsakingi vykdytojai (-as)	Finansavimo šaltinis	Įgyvendinimo pradžia	Įgyvendinimo pabaiga	Statusas	Įgyvendinimo data	Rezultato aprašymas
3.2.6	Antrinio lygio sveikatos priežiūros įstaigų modernizavimas ir rekonstravimas	-	Šiaulių miesto savivaldybės administracijos Sveikatos skyrius	Kita	2009	2015	Vykdoma		Dalimis rekonstruojama Šiaulių respublikinė ligoninė, poliklinikos.
3.2.7	Pirminio sveikatos apsaugos lygio infrastruktūros tinklo teritorinio bei socialinio prieinamumo užtikrinimas	-	-	Europos Sąjungos paramos lėšos	2015	2020	Vykdoma		Dvi savivaldybės poliklinikos ir dvylika privačių pirminės sveikatos priežiūros centrų. Centro ir pietinės poliklinikos apima visą miestą
3.2.8	Socialinių paslaugų infrastruktūros plėtojimas	-	-	Europos Sąjungos paramos lėšos	0	0	Vykdoma		Įsteigti Savarankiško gyvenimo namai; Vykdoma jų plėtra statant antrą korpusą; Įsteigti šeimynos tipo vaikų namai pertvarkius ankstesnę įstaigą ir pastačius 8 kotedžų tipo namus
3.2.9	Kultūros paslaugų pasiūlos įvairovės miesto gyventojams plėtojimas	-	Šiaulių miesto savivaldybės administracijos Kultūros skyrius, kultūros įstaigos	Kita	2007	2035	Vykdoma		2009 m. reorganizuotas Šiaulių kultūros centras į dvi įstaigas: koncertinę salę "Saulė" turinčią tik profesionalios muzikos statusą ir kultūros centą skirtą - mėgėjų kolektyvams
3.3	Gyvenamasis fondas				2007	2035	Įgyvendintos priemonės: 0 Vykdomos priemonės: 1 Nepradėtos vykdyti priemonės: 0 Neįgyvendintos priemonės: 0 Iš viso: 1		

Nr.	Priemonės pavadinimas	Laukiamų rezultatų aprašymas	Atsakingi vykdytojai (-as)	Finansavimo šaltinis	Įgyvendinimo pradžia	Įgyvendinimo pabaiga	Statusas	Įgyvendinimo data	Rezultato aprašymas
3.3.1	Esamų daugiabučių gyvenamųjų namų teritorijų detaliųjų planų parengimas, daugiabučiams namams žemės sklypų ir suformavimas	Suformuoti žemės sklypus prie daugiabučių namų	Šiaulių miesto savivaldybės administracijos Architektūros ir urbanistikos skyrius	Kita	2007	2035	Vykdoma		Teritorijos tarp Gegužių, Lieporių, S. Dariaus ir S. Girėno gatvių Šiauliuose DP, 2011-09-29 Nr. T-261; Teritorijos tarp Vytauto, Žemaitės, Miglovaros ir M. Valančiaus gatvių Šiauliuose DP, 2011-09-29 Nr. T-267; Teritorijos tarp K. Korsako, Gytarių ir Gegužių gatvių Šiauliuose DP, 2010-02-25 T-62

TEIGIAMOS TENDENCIJOS:

Suplanuoti gyvenamieji kvartalai, jų techninė ir socialinė infrastruktūra, sutvarkytos ir pritaikytos rekreacijai ir sportui Talkšos ir Rėkyvos ežerų pakrantės. Renovuotos ikimokyklinės ir mokymo įstaigos bei gydymo įstaigos. parengtas Šiaulių miesto tyliųjų zonų identifikavimo planas ir triukšmo prevencijos planavimo tvarkos aprašas .

NEIGIAMOS TENDENCIJOS:

Naujose gyvenamuosiuose kvartaluose neįrengta socialinė ir techninė infrastruktūra. Vangiai vyksta daugiabučių pastatų modernizavimas. Nevyksta kompleksinė sovietinės statybos rajonų modernizacija, apimanti ne tik pastatų inžinerinės sistemos, bet ir magistralinių inžinerinių tinklų sutvarkymą, būsto pagerinimą, aplinkos rekonstrukciją ir humanizavimą, nekuriama socialinė infrastruktūra naujai statomų privačių namų kvartaluose ir buvusių sodininkų bendrijų teritorijose.

Nr.	Priemonės pavadinimas	Laukiamų rezultatų aprašymas	Atsakingi vykdytojai (-as)	Finansavimo šaltinis	Įgyvendinimo pradžia	Įgyvendinimo pabaiga	Statusas	Įgyvendinimo data	Rezultato aprašymas
4	Ekonominė aplinka				0	2035	Įgyvendintos priemonės: 2 Vykdomos priemonės: 6 Nepradėtos vykdyti priemonės: 1 Neįgyvendintos priemonės: 0 Iš viso: 9		
4.1	Miesto ūkio struktūra ir veikla				0	2035	Įgyvendintos priemonės: 2 Vykdomos priemonės: 5 Nepradėtos vykdyti priemonės: 1 Neįgyvendintos priemonės: 0 Iš viso: 8		
4.1.1	Miesto investicinio patrauklumo didinimas	Verslo plėtrai tinkamų ir numatytu verslo plėtrai teritorijų ir pastatų / patalpų skaičius; dokumentų rinkiniai apie šių teritorijų ir pastatų / patalpų panaudojimo galimybes	Šiaulių miesto savivaldybės administracijos Investicijų ir miesto plėtros skyrius, Architektūros ir urbanistikos skyrius, Turto valdymo skyrius	Savivaldybės biudžeto lėšos	2007	2016	Vykdoma		Įrengta infrastruktūra: investicijoms paruoštų viešųjų teritorijų plotas - 350,98 ha, pasirašytos 8 investicijų sutartys: UAB "Lietmeta", UAB "Statga", UAB "Vonin", UAB "Pack technology", UAB "Krovlita", UAB "Scania Lietuva", UAB "Kensa", UAB "Formula air Baltic". Įsteigtos trys naujos integruotosios teritorijos įvairiose miesto buvusiose pramoninėse teritorijose. Reikalinga koreguoti BP Pramonės g. numatant tokio pobūdžio veiklą

Nr.	Priemonės pavadinimas	Laukiamų rezultatų aprašymas	Atsakingi vykdytojai (-as)	Finansavimo šaltinis	Įgyvendinimo pradžia	Įgyvendinimo pabaiga	Statusas	Įgyvendinimo data	Rezultato aprašymas
4.1.2	Zoknių mikrorajono teritorijoje Šiaulių industrinio parko įkūrimas	Įrengti infrastruktūrą, parengti techninius projektus	Šiaulių miesto savivaldybės administracija	Europos Sąjungos paramos ir valstybės biudžeto lėšos	2007	2016	Vykdoma		Įsteigtas Pramoninio parko I etapas; Realizuojamas II-III etapų inžinerinės sistemos įrengimas (teritorija perduota Ūkio m-jai LEZ įsteigimui)
4.1.3	Šiaulių regiono logistikos centro steigimo prie tarptautinės transporto magistralės „Via Hanseatica“ galimybių studijos parengimas	Lietuvos Bendrojo plano sprendinių įgyvendinimo tęstinumas	Susisiekimo ministerija, Šiaulių miesto savivaldybės administracija	Kita	2007	2035	Vykdoma		Parengtas techninis projektas
4.1.4	Šiaulių oro uosto teritorijos dalies civilinėms reikmėms atskyrimas, detaliojo plano parengimas	Parengus tarptautinio Šiaulių karinio oro uosto teritorijos ir jos prieigų Šiaulių mieste detalų planą planą suformuojami žemės sklypai kariniam ir civiliniam oro uostams.	Šiaulių miesto savivaldybės Architektūros ir urbanistikos skyrius	Savivaldybės biudžeto lėšos	2010	2012	Įgyvendinta	2012-06-28	2012-06-28 Šiaulių miesto tarybos sprendimu T-201 patvirtintas tarptautinio Šiaulių karinio oro uosto teritorijos ir jos prieigų Šiaulių mieste (Lietuvos kariuomenės karinių oro pajėgų aviacijos bazė) detalusis planas
4.1.5	Keleivių terminalo Šengeno reikalavimams pritaikymas	Keleivių terminalo atitikimas Šengeno reikalavimams	SĮ Šiaulių oro uostas	Kita	2007	2011	Įgyvendinta	2011-12-01	Įrengtas keleivių terminalas
4.1.6	Turizmo infrastruktūros plėtra	Sukurti turizmo sektoriaus duomenų bazę; įrengti informacinius terminalus turistams; sukurti interneto informacijos puslapius.	Šiaulių miesto savivaldybės administracija; ŠTIC.	Savivaldybės biudžeto lėšos	2007	2017	Vykdoma		Bendradarbiaujant su VšĮ Šiaulių regiono plėtros agentūra mieste įrengti 2 informaciniai terminalai turistams, atnaujintas žemėlapis prie

Nr.	Priemonės pavadinimas	Laukiamų rezultatų aprašymas	Atsakingi vykdytojai (-as)	Finansavimo šaltinis	Įgyvendinimo pradžia	Įgyvendinimo pabaiga	Statusas	Įgyvendinimo data	Rezultato aprašymas
									Šiaulių TIC. Įrengtas Talkšos ekologinio tako turistinis maršrutas. Bendradarbiaujant su Lietuvos žmonių su negalia sąjunga, sukurtas el. leidinys „Turistiniai maršrutai prieinami visiems“, skirtas visoms visuomenės grupėms, tame tarpe žmonėms su negalia ir pagyvenusiems asmenims.
4.1.7	Pramonės teritorijų Šiauriniame ir Pietiniame miesto pramoniniuose rajonuose optimizavimas	koreguojant bendrąjį planą, reikalinga liberalizuoti netaršios pramonės atsiradimą miesto vidinėje struktūroje bei teikti prioritetą mišriam teritorijų panaudojimui	Šiaulių miesto savivaldybės administracija	Europos Sąjungos paramos lėšos	2015	2020	Vykdoma		2015 m. Šiaulių miesto savivaldybės taryba priėmė sprendimus T-37 "Dėl Šiaulių miesto integruotųjų teritorijų ribų patvirtinimo ir investicijų programų rengimo" ir T-207 "Dėl Šiaulių miesto integruotųjų teritorijų vystymo programos patvirtinimo "
4.1.8	Inovatyvių įmonių kūrimąsi buvusio "Nuklono" teritorijoje skatinimas	Įmonė turėtų būti veikiančio Mokslo ir technologijų parko bazėje, tarpusavyje derinti komercinę, gamybinę, eksperimentinę ir švietėjišką veiklas	Šiaulių universiteto Mokslo ir technologijų parkas	Europos Sąjungos paramos lėšos	0	0	Nepradėta vykdyti		Keistinas (koreguotinas) BP numatant polifunkcinį teritorijos vystymą ir galimybes plėtoti pramoninę veiklą (netaršią ir suderinamą su gyvenamąja aplinka) visose miesto dalyse

Nr.	Priemonės pavadinimas	Laukiamų rezultatų aprašymas	Atsakingi vykdytojai (-as)	Finansavimo šaltinis	Igyvendini mo pradžia	Igyvendini mo pabaiga	Statusas	Igyvendini mo data	Rezultato aprašymas
4.2	Gyvenotojų užimtumas				2007	2016	<p>Igyvendintos priemonės: 0</p> <p>Vykdomos priemonės: 1</p> <p>Nepradėtos vykdyti priemonės: 0</p> <p>Neįgyvendintos priemonės: 0</p> <p>Iš viso: 1</p>		
4.2.1	Investicijų į žmogiškuosius išteklius skatinimas	Skatinti informavimo, konsultavimo ir mokymo paslaugų verslui plėtrą. Parengti programą gyventojų migracijos iš Šiaulių mažinimui ir sugrįžimui į Šiaulius skatinti, numatyti priemones dėl kvalifikuotų specialistų (sveikatos apsaugos, sporto, kultūros ir kt. sričių) pritraukimo į miestą	Šiaulių miesto savivaldybės administracija, Šiaulių darbo birža, asocijuotos verslo struktūros, sveikatos priežiūros, sporto, švietimo ir kultūros įstaigos, NVO.	Europos Sąjungos paramos lėšos	2007	2016	Vykdoma		Ūkio ministerijos parengta Investicijų skatinimo ir pramonės plėtros 2014–2020 metų programa, kurioje numatyti investicijų skatinimo paslaugų, gamybos sektorių ir pramonės plėtros tikslai ir uždaviniai, vertinimo kriterijai.

TEIGIAMOS TENDENCIJOS:

Vyksta pramonės plėtra pramoniniame parke, įrengiama infrastruktūra.

NEIGIAMOS TENDENCIJOS:

Nėra sutarimo tarp karinio ir civilinio oro uostų. Civilinis oro uostas negali panaudoti turimų galimybių, teikti oro keleivinį transportavimą, neiški jo vystymo perspektyva. Šiaulių oro uosto nėra Lietuvos Respublikos oro uostų sąraše. Trūksta daugiafunkcinio teritorijų naudojimo reglamentavimo, numatant polifunkcinį teritorijos vystymą ir galimybes plėtoti pramoninę veiklą (netaršią ir suderinamą su gyvenamąja aplinka) visose miesto dalyse

Nr.	Priemonės pavadinimas	Laukiamų rezultatų aprašymas	Atsakingi vykdytojai (-as)	Finansavimo šaltinis	Įgyvendinimo pradžia	Įgyvendinimo pabaiga	Statusas	Įgyvendinimo data	Rezultato aprašymas
5	Susisiekimo sistema				0	2050	Įgyvendintos priemonės: 2 Vykdamos priemonės: 9 Nepradėtos vykdyti priemonės: 0 Neįgyvendintos priemonės: 1 Iš viso: 12		
5.1	Raidos tendencijos				2008	2030	Įgyvendintos priemonės: 0 Vykdamos priemonės: 1 Nepradėtos vykdyti priemonės: 0 Neįgyvendintos priemonės: 0 Iš viso: 1		
5.1.1	Susisiekimo darnios plėtros kūrimas	Kompaktiška miesto urbanizuojamų teritorijų plėtra, racionalus esamo gatvių tinklo panaudojimas, susisiekimo sprendinių tęstinumo užtikrinimas, miesto visuomeninio transporto sistemos modernizavimas	Šiaulių miesto savivaldybės administracijos Miesto infrastruktūros skyrius, Architektūros ir urbanistikos skyrius	Europos Sąjungos paramos ir valstybės biudžeto lėšos	2008	2030	Vykdoma		Parengtas transporto organizavimo Šiauliuose, specialusis planas
5.2	Išorės susisiekimo tinklas				0	2030	Įgyvendintos priemonės: 0 Vykdamos priemonės: 3 Nepradėtos vykdyti priemonės: 0 Neįgyvendintos priemonės: 1 Iš viso: 4		
5.2.1	Miesto rytinio aplinkelio nutiesimas tarp Rygos ir Panevėžio kelių	Patogus tranzitinis pravažiavimas nesiekiant miesto, miestas labiau apsaugomas nuo triukšmo ir taršos.	Lietuvos automobilių kelių direkcija	Valstybės biudžeto lėšos	2007	2030	Vykdoma		Priemonė vykdoma rengiant valstybinės reikšmės magistralinio A18 Šiaulių (šiaurės - rytų) aplinkkelio

Nr.	Priemonės pavadinimas	Laukiamų rezultatų aprašymas	Atsakingi vykdytojai (-as)	Finansavimo šaltinis	Įgyvendinimo pradžia	Įgyvendinimo pabaiga	Statusas	Įgyvendinimo data	Rezultato aprašymas
									ruožo 16,68-23,80 km (užtikrins susisiekimą tarp kelio A12 Ryga - Šiauliai - Tauragė - Kaliningradas ir kelio A9 Panevėžys - Šiauliai aplenkiant Šiaulių miestą) tiesimo teritorijų ir žemėtvarkos planavimo dokumentus po to ir kelio tiesimo techninį projektą (planuojama parengti 2017 m.). Projekto įgyvendinimas galėtų prasidėti 2020 m.
5.2.2	Parengti projektinę dokumentaciją esamų vieno lygio geležinkelio pervažų panaikinimui ir Išradėjų gatvės pratęsimui iki Dubijos gatvės esamo tarptautinio tarybinės vėžės geležinkelio IXB koridoriaus trasoje	Saugumo užtikrinimas, pravažumo gerėjimas	Šiaulių miesto savivaldybės administracijos Miesto infrastruktūros skyrius, Investicijų skyrius, Architektūros ir urbanistikos skyrius	Europos Sąjungos paramos ir valstybės biudžeto lėšos	2010	2016	Vykdoma		Transporto organizavimo Šiauliuose SP suplanuota: tunelis po esamomis geležinkelio linijomis Išradėjų - Ežero gatvių jungtyje; viadukas Dubijos gatvės tęsinio ir magistralinio kelio A11 trasoje; estakada Sodo gatvės jungtyje neplanuojama Tikslintini BP sprendiniai parengus Transporto SP, kuris taps sudėtine BP dalimi

Nr.	Priemonės pavadinimas	Laukiamų rezultatų aprašymas	Atsakingi vykdytojai (-as)	Finansavimo šaltinis	Įgyvendinimo pradžia	Įgyvendinimo pabaiga	Statusas	Įgyvendinimo data	Rezultato aprašymas
5.2.3	Susiekimo ministerijos inicijavimas parengti Lietuvos teritorijos bendrajame plane fiksuotos europinės vėžės Rail Baltica atkarpos Kaunas - Latvijos siena trasos parinkimą	Priemonė nebus vykdoma	Susiekimo ministerija, AB „Lietuvos geležinkeliai“	Europos Sąjungos paramos lėšos	0	0	Neįgyvendinta		AB "Lietuvos geležinkeliai" projektą "Rail Baltica" įgyvendina vadovaudamiesi ES, LR seimo ir susisiekimo ministerijos sprendimai, nutarimais, kurie šiuo metu nenumato europinio standarto geležinkelio įrengimo ruože Kaunas - Šiauliai pagal europinio standarto geležinkelio linijos nuo Kauno iki Lietuvos ir Latvijos valstybių sienos tiesimo parengiamųjų darbų planą, patvirtintą LR Vyriausybės 2012-09-26 nutarimu Nr. 1195 "Dėl europinio standarto geležinkelio linijos nuo Kauno iki Lietuvos ir Latvijos valstybių sienos tiesimo parengiamųjų darbų plano patvirtinimo" ir europinio standarto geležinkelio linijos Kaunas - Lietuvos ir Latvijos valstybių siena strateginio pasekmių aplinkai vertinimo ataskaitos išvadą, patvirtintą

Nr.	Priemonės pavadinimas	Laukiamų rezultatų aprašymas	Atsakingi vykdytojai (-as)	Finansavimo šaltinis	Įgyvendinimo pradžia	Įgyvendinimo pabaiga	Statusas	Įgyvendinimo data	Rezultato aprašymas
									LR susisiekimo ministro 2014-03-28 įsakymu Nr. 3-124.
5.2.4	Infrastruktūros plėtra Šiaulių miesto priegose	Užtikrinti šiuolaikinės pakelės aptarnavimo infrastruktūros plėtrą užmiesčio keliuose Šiaulių miesto priegose, gerinant keleivių ir transporto priemonių aptarnavimą, optimizuoti transporto tinklą, mažinant transporto kaštus	Šiaulių miesto savivaldybės administracijos Architektūros ir urbanistikos skyrius, Miesto infrastruktūros skyrius	Europos Sąjungos paramos ir valstybės biudžeto lėšos	2014	2016	Vykdoma		Parengtas Transporto organizavimo Šiauliuose, specialusis planas. Žemės paėmimo visuomenės poreikiams procedūrų pradžia, parengtas Aukštabalio gatvės tarp Baltų ir Serbentų gatvių techninis projektas. Realizavimas neįmanomas be kompleksinio visų regiono savivaldybių bendradarbiavimo
5.3	Vidaus susisiekimo tinklas				2008	2030	Įgyvendintos priemonės: 1 Vykdomos priemonės: 1 Nepradėtos vykdyti priemonės: 0 Neįgyvendintos priemonės: 0 Iš viso: 2		
5.3.1	Gatvų naujų statybų rajonuose nutiesimas ir su žvyro danga rekonstravimas	Nutiesiamos naujos gatvės bei rekonstruojamos esamos gatvės	Šiaulių miesto savivaldybės administracija, Miesto infrastruktūros skyrius	Valstybės biudžeto lėšos	2008	2030	Vykdoma		Nutiesta Vismanto gatvė (464 m), Išasfaltuota Liepų gatvė (410 m), 2015 m. suplanuotos išasfaltuoti Žibuoklių ir Padirsių gatvės
5.3.2	Transporto organziavimo Šiauliuose Specialiojo plano parengimas	Racionalus Šiaulių miesto inžinerinės infrastruktūros suplanavimas, numatant reikalingus žemės plotus paimti	Šiaulių miesto savivaldybės administracijos Architektūros ir urbanistikos skyrius, Miesto	Europos Sąjungos paramos ir valstybės biudžeto lėšos	2010	2015	Įgyvendinta	2015-10-08	2015-10-08 Šiaulių miesto tarybos sprendimu Nr. T- 268 patvirtintas Transporto organizavimo

Nr.	Priemonės pavadinimas	Laukiamų rezultatų aprašymas	Atsakingi vykdytojai (-as)	Finansavimo šaltinis	Įgyvendinimo pradžia	Įgyvendinimo pabaiga	Statusas	Įgyvendinimo data	Rezultato aprašymas
		<p>visuomenės poreikiams (gatvėms, magistraliniams tinklams ir kitiems objektams); visų kategorijų gatvių žemės sklypų suformavimas; gatvių raudonųjų linijų nustatymas; gatvių kategorijų nustatymas; susisiekimo komunikacijų suplanavimas sodų bendrijose ir nesuprojektuotose teritorijose; visuomeninio transporto maršrutų optimizavimas bei jų peronų ir atskirų juostų visuomeniniam transportui galimybių analizė ir pasiūlymai; eismo organizavimo sankryžose modernizavimas įrengiant naujas reguliavimo priemones arba jas modernizuojant; žiedinių dviejų lygių ir kitokių sankryžų sistemos bei sankirtų per geležinkelį sprendinių parengimas ir žemės sklypų suformavimas; dviračių takų optimizavimas numatant vientisą takų tinklą ir plėtrą; pėsčiųjų takų plėtra ir</p>	<p>infrastruktūros skyrius</p>						<p>Šiauliuose specialusis planas</p>

Nr.	Priemonės pavadinimas	Laukiamų rezultatų aprašymas	Atsakingi vykdytojai (-as)	Finansavimo šaltinis	Įgyvendinimo pradžia	Įgyvendinimo pabaiga	Statusas	Įgyvendinimo data	Rezultato aprašymas
		suplanavimas.							
5.4	Miesto visuomeninis transportas				2007	2016	Įgyvendintos priemonės: 0 Vykdomos priemonės: 1 Nepradėtos vykdyti priemonės: 0 Neįgyvendintos priemonės: 0 Iš viso: 1		
5.4.1	Visuomeninio transporto maršrutų tinklo optimizavimas	Keleivių aptarnavimo vykstant viešuoju transportu padidinimas, sveikatingumo didinimas, taršos mieste mažinimas bei automobilių srauto mažėjimas	Šiaulių miesto savivaldybės administracija, Miesto infrastruktūros skyrius	Europos Sąjungos paramos ir valstybės biudžeto lėšos	2007	2016	Vykdoma		Parengtas Transporto organizavimo Šiauliuose specialusis planas. Mieste yra 101 miesto autobusas, iš kurių 54 žemagrindžiai autobusai pritaikyti įlipti neįgaliesiems. Įrengtos įvažos 42 stotelėms bei įrengti pavilijonai.
5.5	Pėsčiųjų - dviračių takų plėtra				1997	2050	Įgyvendintos priemonės: 0 Vykdomos priemonės: 1 Nepradėtos vykdyti priemonės: 0 Neįgyvendintos priemonės: 0 Iš viso: 1		
5.5.1	Esamo dviračių takų tinklo rekonstravimas, užbaigiant jų formavimą ir įrengiant trūkstamas jungtis	Nutiesti dviračių takus	Šiaulių miesto savivaldybės administracija, Aplinkos, Miesto infrastruktūros, Statybos, Sporto skyriai	Kita	1997	2050	Vykdoma		2004 m. įrengta arba pažymėta 46,6 km, 2013 m. -7,437 km dviračių takų

Nr.	Priemonės pavadinimas	Laukiamų rezultatų aprašymas	Atsakingi vykdytojai (-as)	Finansavimo šaltinis	Įgyvendinimo pradžia	Įgyvendinimo pabaiga	Statusas	Įgyvendinimo data	Rezultato aprašymas
5.6	Pasekmės ir įgyvendinimo programa				2007	2030	Įgyvendintos priemonės: 1 Vykdomos priemonės: 2 Nepradėtos vykdyti priemonės: 0 Neįgyvendintos priemonės: 0 Iš viso: 3		
5.6.1	Pastovios transporto eismo ir srauto stuktūros stebėsenos vykdymas, miesto susisiekimo sistemos duomenų banko formavimas	Žinant informaciją galima optimizuoti transporto eismo srautu	Šiaulių miesto savivaldybės administracijos Miesto infrastruktūros skyrius	Kita	2009	2030	Vykdoma		Ataskaitų parengimas bei panaudojimas rengiant Transporto organizavimo Šiauliuose, specialųjį planą
5.6.2	Šiaulių miesto automobilių stovėjimo vietų išdėstymo strategijos ir specialiojo plano parengimas	-	Šiaulių miesto savivaldybė	Savivaldybės biudžeto lėšos	2007	2010	Įgyvendinta	2010-08-19	Parengtas Šiaulių miesto centrinės dalies transporto ir automobilių stovėjimo teritorijų specialusis planas, patvirtintas 2010-08-19 sprendimu Nr. T-247
5.6.3	Šiaulių miesto saugaus eismo programos parengimas, numatomų priemonių eismo saugumui padidinti realizavimas	Saugaus eismo didinimas mieste	Šiaulių miesto savivaldybės administracijos Miesto infrastruktūros skyrius	Kita	2010	2030	Vykdoma		Rengiamos saugaus eismo studijos, parengtas Transporto organizavimo Šiauliuose specialusis planas

TEIGIAMOS TENDENCIJOS:

Rengiamas transporto organizavimo Šiauliuose specialusis planas užtikrins racionalią Šiaulių miesto inžinerinę infrastruktūrą

NEIGIAMOS TENDENCIJOS:

Ne visi Šiaulių miesto ir Šiaulių rajono transporto jungčių sprendiniai bendrųjų planų lygmenyje sutampa. Neigiama tendencija- nerealizuota nė viena jungtis per geležinkelį, kuri buvo numatyta bendrajame plane, dviračių takų tinklas išlieka fragmentiškas, trūksta sisteminių jungčių, neišspręstas pervažiavimas per Tilžės g. viaduką ir dviračių tako jungtis tarp pietinės ir šiaurinės miesto dalių. Nepaisant LR bendrojo plano sprendiniuose numatytos trasos buvo nutrauktas tolesnis europinio standarto vėžės geležinkelio Rail Baltica tiesimas pro Šiaulius pakeičiant jo trasą nuo Kauno pro Panevėžį.

Nr.	Priemonės pavadinimas	Laukiamų rezultatų aprašymas	Atsakingi vykdytojai (-as)	Finansavimo šaltinis	Įgyvendinimo pradžia	Įgyvendinimo pabaiga	Statusas	Įgyvendinimo data	Rezultato aprašymas
6	Techninė infrastruktūra				0	2030	<p>Įgyvendintos priemonės: 4</p> <p>Vykdomos priemonės: 12</p> <p>Nepradėtos vykdyti priemonės: 0</p> <p>Neįgyvendintos priemonės: 1</p> <p>Iš viso: 17</p>		
6.1	Techninės infrastruktūros vystymo darbai, ekoinžinerinė infrastruktūra				2007	2020	<p>Įgyvendintos priemonės: 3</p> <p>Vykdomos priemonės: 4</p> <p>Nepradėtos vykdyti priemonės: 0</p> <p>Neįgyvendintos priemonės: 0</p> <p>Iš viso: 7</p>		
6.1.1	Viešojo vandentiekio ir nuotekų surinkimo paslaugų naudojimosi daugiau kaip 95 proc. gyventojų užtikrinimas	Prie miesto vandentiekio tinklų prijungti gyvenamuosius rajonus: Medelyno, Kalniuko, Pabalių, Tilžės, Verdulių, Kanapių, Girulių gatvių ribojamo kvartalo, naujus rajonus pagal Savivaldybės nustatytus prioritetus	Šiaulių miesto savivaldybės administracija, UAB "Šiaulių vandenys"	Kita	2009	2016	Vykdoma		Išplėtoti geriamojo vandens tiekimo (nutiesta 104,5 km naujų vandentiekio tinklų) ir nuotekų tvarkymo (nutiesta 94,1 km naujų nuotekų tinklų) infrastruktūra Šiaulių miesto Medelyno, Kalniuko, Pabalių, Tilžės - Girulių kvartaluose, Serbentų, Žemynos, Vyšnių - Nendrių ir kt. gatvių rajonuose. Viešai tiekiamo geriamojo vandens prieinamumas (faktiškas naudojimosi vandens tiekimo paslaugomis) -95,5 proc. Nuotekų tvarkymo paslaugų prieinamumas

Nr.	Priemonės pavadinimas	Laukiamų rezultatų aprašymas	Atsakingi vykdytojai (-as)	Finansavimo šaltinis	Įgyvendinimo pradžia	Įgyvendinimo pabaiga	Statusas	Įgyvendinimo data	Rezultato aprašymas
									(faktiškas naudojimas nuotekų tvarkymo paslaugomis) -96,2 proc.
6.1.2	Vandens tiekimo ir nuotekų surinkimo bei valymo sistemų ekonominio atsiperkamumo siekimas bei vartojamo vandens kokybės gerinimas	Renovuoti vandentiekio tinklus d = 300, 400, 450, 500, 600, 1 36,46 ; kompiuterizuoti miesto vandentiekio tinklų nutekėjimo paieškos sistemą; renovuoti III pakėlimo siurbines	Šiaulių miesto savivaldybės administracija, UAB „Šiaulių vandenys“	Kita	2009	2016	Vykdoma		Renovuotų vandentiekio tinklų - 7,35 km. Renovuotos III pakėlimo siurbinės - 6. Padidėjęs vandens tiekimo patikimumas, mažesni nuostoliai tinkluose (nuostoliai 2009 m. - 18,7 proc., 2014 m. - 18,5 proc.). Vandentiekio tinklų nutekėjimo paieškos sistemos kompiuterizavimo priemonė nebuvo įgyvendinta dėl lėšų nebuvimo.
6.1.3	Surinktų buitinių nuotekų išvalymas	Pertvarkyti nuotekų valymo įrenginiu Aukštakiuose valymo procesą pagal bendrą azotą ir fosforą	Šiaulių miesto savivaldybės administracija, UAB „Šiaulių vandenys“	Kita	2007	2011	Įgyvendinta	2011-12-31	Išleidžiamų nuotekų išvalymo lygis, atitinkantis ES reikalavimus
6.1.4	Aplinkinių gyvenviečių prie Šiaulių miesto nuotekų sistemos prijungimas	Padidės gyventojų besinaudojančių centralizuota nuotekų šalinimo sistema; teigiamas poveikis aplinkai; gruntinio vandens taršos lygio sumažėjimas	Šiaulių miesto ir Šiaulių rajono savivaldybių administracijos, UAB "Šiaulių vandenys"	Kita	2007	2016	Vykdoma		2011 m. įgyvendintas projektas "Vandens tiekimo ir nuotekų tvarkymo infrastruktūros renovavimas ir plėtra Šiaulių rajone (Šiauliai, Ginkūnai)", kuriame išplėtoti nauji (5,386 km) bei renovuota dalis (5,163 km) esamų nuotekų tinklų

Nr.	Priemonės pavadinimas	Laukiamų rezultatų aprašymas	Atsakingi vykdytojai (-as)	Finansavimo šaltinis	Įgyvendinimo pradžia	Įgyvendinimo pabaiga	Statusas	Įgyvendinimo data	Rezultato aprašymas
									<p>Šiaulių rajono Ginkūnų gyvenvietėje, kurios nuotekų tinklai yra prijungti prie Šiaulių miesto vandentiekio sistemos. 2014 m. Šiaulių rajono savivaldybės ir UAB "Kuršėnų vandenys" įgyvendino projektą "Vandens tiekimo ir nuotekų tvarkymo infrastruktūros plėtra Šiaulių rajone (Kairiai, Vijoliai, Kuršėnai), kurio apimtyje išplėtoti nauji nuotekų tinklai (12,66 km) Vijolių gyvenvietėje ir prijungti prie Šiaulių miesto nuotekų tvarkymo sistemos.</p> <p>Vijolių gyv., VT- tinklų 12,4 km, NT- tinklų 12,7 km., Prijungta VT- 496 gyv. NT- 449 gyv.</p>
6.1.5	Surenkamų lietaus nuotekų valymas	Sutvarkyti pramoninių rajonų teritorijų lietaus surinkimo, valymo ir panaudojimo sistemą; rezervuoti vietas perspektyviniams lietaus nuotekų valymo įrenginiams ir juos pastatyti; vystyti ir renovuoti paviršinių (lietaus) nuotekų	Šiaulių miesto savivaldybės administracija, UAB „Šiaulių vandenys“	Kita	2007	2020	Vykdoma		2008 m. parengta Šiaulių miesto paviršinių nuotekų tvarkymo sistemos vystymo galimybių studija, kurioje išnagrinėtos paviršinių (lietaus) nuotekų tvarkymo problemos ir numatyti galimi sprendiniai. Vykdamas Industrinio parko

Nr.	Priemonės pavadinimas	Laukiamų rezultatų aprašymas	Atsakingi vykdytojai (-as)	Finansavimo šaltinis	Įgyvendinimo pradžia	Įgyvendinimo pabaiga	Statusas	Įgyvendinimo data	Rezultato aprašymas
		tinklus							įrengimo I etapo darbus įrengta 2,96 km paviršinių (lietaus) nuotekų tinklų. Šiaulių pramoninio parko infrastruktūros vystymo II etapo apimtyje įrengta (įrengiama) ir (lietaus) nuotekų surinkimo ir valymo infrastruktūra.
6.1.6	Konteinerinių aikštelių, skirtų atliekų rūšiavimui, tinklo išvystymas	Siekiama suvaldyti didėjančius atliekų srautus įrengti specializuotas surinkimo aikšteles	Šiaulių miesto savivaldybės administracijos Aplinkos skyrius, Architektūros ir urbanistikos skyrius	Savivaldybės biudžeto lėšos	2008	2009	Įgyvendinta	2009-05-28	Parengtas Antriniu žaliavų atlieku konteinerių aikštelių specialusis planas, patvirtintas Šiaulių miesto savivaldybės tarybos 2009-05-28 sprendimu T-206
6.1.7	Didžiųjų ir pavojingų atliekų surinkimo aikštelių įrengimas	Šiaulių mieste įrengti keturias didžiųjų ir pavojingų atliekų surinkimo aikšteles	Šiaulių miesto savivaldybės administracijos Aplinkos skyrius, Architektūros ir urbanistikos skyrius	Savivaldybės biudžeto lėšos	2008	2010	Įgyvendinta	2010-03-25	Parengti: Didelio gabarito atliekų aikštelių teritorijų specialusis planas (2008-06-26 sprendimu Nr. T-236); Teritorijos didelio gabarito atliekų aikštelei Nr. 2 (prie Bačiūnų g., 2010-03-25 sprendimu Nr. T-108); Teritorijos didelio gabarito atliekų aikštelei Nr. 3 (prie J. Basanavičiaus g., 2010-03-25 sprendimu Nr. T-109); Teritorijos didelio gabarito atliekų aikštelei Nr. 4 (prie

Nr.	Priemonės pavadinimas	Laukiamų rezultatų aprašymas	Atsakingi vykdytojai (-as)	Finansavimo šaltinis	Įgyvendinimo pradžia	Įgyvendinimo pabaiga	Statusas	Įgyvendinimo data	Rezultato aprašymas
									Pailių g., 2010-03-25 sprendimu Nr. T-110) Šiauliuose detalieji planai.
6.2	Energetinė infrastruktūra				0	2030	Įgyvendintos priemonės: 1 Vykdomos priemonės: 6 Nepradėtos vykdyti priemonės: 0 Neįgyvendintos priemonės: 1 Iš viso: 8		
6.2.1	Elektros tiekimo užtikrinimas patiriant mažiausias išlaidas ir padarant minimalią žalą aplinkai	Rekonstruoti veikiančias aukštosios įtampos linijas, esamas 35-110/10 kV transformatorių pastotes naudojant paprastesnes schemas su šiuolaikiniais įrenginiais, esamus 10 kV skirstomuosius punktus ir stacionariąsias transformatorines keičiant alyvinius jungtuvus vakuuminiais	AB "Lesto"	Kita	2007	2020	Vykdoma		Pakeistos 2 (Gubernijos ir Bačiūnų) transformatorinių pastotės paprastesnėmis schemomis, su šiuolaikiška įranga.
6.2.2	Didžiosios dalies esamų 10 kV oro linijų keitimas į požemines kabelių linijas	Keisti oro linijas į požemines kabeliu linijas	AB "Lesto"	Kita	2007	2020	Vykdoma		Pakeista 1,688 km.
6.2.3	Esamų transformatorinių rekonstravimas	Pakeisti pasenusias mūrines stacionariąsias transformatorines pakeisti modulinėmis	AB "Lesto"	Kita	2007	2016	Vykdoma		Rekonstruota 1 transformatorinė.
6.2.4	Naujos dujų skirstymo stoties	Priemonė nebus vykdoma	AB „Lietuvos dujos“ Šiaulių filialas,	Europos Sąjungos	0	0	Neįgyvendinta		AB "Lietuvos dujos" duomenimis

Nr.	Priemonės pavadinimas	Laukiamų rezultatų aprašymas	Atsakingi vykdytojai (-as)	Finansavimo šaltinis	Įgyvendinimo pradžia	Įgyvendinimo pabaiga	Statusas	Įgyvendinimo data	Rezultato aprašymas
	tarp Kairių ir Aleksandrijos pastatymas, augantiems Šiaulių miesto poreikiams tenkinti		Šiaulių miesto savivaldybės administracija	paramos lėšos					perkelta į kitą investicinių laikotarpį
6.2.5	Skirstomojo dujotiekio tinko vystymas atskiruose rajonuose	Dujofikuoti esamus ir statomus naujus gyvenamuosius rajonus, įvertinus dujų sistemos atsipirkimo laiką	AB „Lietuvos dujos“ Šiaulių filialas, Šiaulių miesto savivaldybės administracija	Kita	2007	2030	Vykdoma		2015 metais dujofikuoti 176 individualūs gyvenami namai ir 17 įmonių
6.2.6	Šiaulių miesto energijos rūšies parinkimo ir naudojimo specialiojo plano keitimas	Parengtas atnaujintas specialusis planas	Šiaulių miesto savivaldybės administracijos Architektūros ir urbanistikos skyrius	Europos Sąjungos paramos ir valstybės biudžeto lėšos	2010	2015	Įgyvendinta	2015-06-25	Parengtas specialusis planas, patvirtintas Šiaulių miesto savivaldybės tarybos 2015-06-25 sprendimu Nr. T-198
6.2.7	Šiluminių trąšų rekonstravimas	Rekonstruoti senus šilumos tinklus panaudojant vamzdynus su geresne šilumine izoliacija (bekanaliais, pramoniniu būdu izoliuotais vamzdžiais);	AB "Šiaulių energija"	Kita	2007	2030	Vykdoma		Rekonstruotų šilumos tinklu ilgis 8,033 km; šilumos tiekimo patikimumo padidėjimas ir energetinių sąnaudų sumažėjimas
6.2.8	Esamų šiluminių trąšų ir katilinių modernizavimas	Šilumos bei elektros gamybos ekonominio efektyvumo ir patikimumo padidėjimas; teigiamas poveikis aplinkai	AB „Šiaulių energija“	Kita	2007	2030	Vykdoma		Modernizuotų katilinių 4 vnt.; energijos kiekis, išgaunamas naudojant biokurą 550779 MWh, elektros energijos - 154858 MWh; šilumos bei elektros gamybos ekonominio efektyvumo ir patikimumo padidėjimas; teigiamas poveikis aplinkai

Nr.	Priemonės pavadinimas	Laukiamų rezultatų aprašymas	Atsakingi vykdytojai (-as)	Finansavimo šaltinis	Įgyvendinimo pradžia	Įgyvendinimo pabaiga	Statusas	Įgyvendinimo data	Rezultato aprašymas
6.3	Ryšių infrastruktūra				2009	2015	<p>Įgyvendintos priemonės: 0</p> <p>Vykdomos priemonės: 2</p> <p>Nepradėtos vykdyti priemonės: 0</p> <p>Neįgyvendintos priemonės: 0</p> <p>Iš viso: 2</p>		
6.3.1	Laidinio ryšio tiesimas į naujai užstatomas teritorijas	Privalu siekti, jog būtų užtikrinta ryšių sistemos modernizavimas ir plėtra	TEO LT, AB	Europos Sąjungos paramos lėšos	2009	2015	Vykdoma		Šviesolaidinis magistralinis tinklas yra pastatytas visoje Šiaulių miesto teritorijoje. Telekomunikacijų infrastruktūra į konkrečius adresus/ kvartalus plėtojama atsižvelgiant į verslo bei privačių klientų poreikius, tam tikroje vietovėje esantį klientų tankį, pageidaujamas paslaugas bei potencialią investicijų grąžą. Bendrovė nuolat investuoja į telekomunikacijų tinklų plėtrą ir jų modernizavimą.
6.3.2	Įrengti viešojo interneto prieigas	Privalu siekti, jog būtų užtikrinta ryšių sistemos modernizavimas ir plėtra	TEO LT, AB	Europos Sąjungos paramos lėšos	2009	2015	Vykdoma		Internetas „TEO Wi-Fi“ – tai spartus (iki 10 Mb/s), neribotas interneto ryšys beveik 200 viešųjų vietų Šiaulių mieste: degalinėse, švietimo įstaigose, pagrindiniuose miesto skveruose, kavinėse. Viešojo interneto

Nr.	Priemonės pavadinimas	Laukiamų rezultatų aprašymas	Atsakingi vykdytojai (-as)	Finansavimo šaltinis	Įgyvendinimo pradžia	Įgyvendinimo pabaiga	Statusas	Įgyvendinimo data	Rezultato aprašymas
									plėtra yra vykdoma nuolat, atsižvelgiant į vartotojų poreikį, nuo verslo vystymosi tendencijų.

TEIGIAMOS TENDENCIJOS:

Išplėtos geriamojo vandens tiekimo ir nuotekų tvarkymo sistemos, rekonstruota dalis minėtų sistemų, tai užtikrina geriamojo vandens kokybę ir mažina aplinkos taršą. Parengtos atliekų tvarkymo programos, įrengtos didelio gabarito atliekų surinkimo aikštelės. Rekonstruoti šilumos tinklai didina šilumos tiekimo patikimumą ir energetinių sąnaudų sumažėjimą

NEIGIAMOS TENDENCIJOS:

Nepakankamas pirminis atliekų rūšiavimas (mažai išrūšiuojama pakuočių atliekų ir kitų antrinių žaliavų). Didžioji dalis komunalinių atliekų yra šalinama sąvartyne, o ne perdirbama ar kitaip panaudojama. Nėra ekonominio skatinimo rūšiuoti komunalines atliekas. Daugelis daugiabučių namų neturi įrengtų komunalinių atliekų kontenerių stovėjimo aikštelių. Inžinerinių tinklų plėtra nevykdoma iš anksto prioritetingose vystytinose teritorijose arba ji vystyta neatsižvelgiant į perspektyvinius poreikius ir nepakankamų parametrų. Nekompleksiškai vystomi sodininkų bendrijų teritorijose esantys inžineriniai tinklai, nepakankamai integruota miesto ir priemiesčių zonų infrastruktūros plėtra; pastebimas gyventojų nepasitenkinimas naujai suplanuotose individualios statybos kvartaluose dėl netinkamo paviršinio vandens tvarkymo.

Nr.	Priemonės pavadinimas	Laukiamų rezultatų aprašymas	Atsakingi vykdytojai (-as)	Finansavimo šaltinis	Įgyvendinimo pradžia	Įgyvendinimo pabaiga	Statusas	Įgyvendinimo data	Rezultato aprašymas
7	Teritorijų rezervavimas valstybės ir savivaldybės poreikiams				2006	2030	<p>Įgyvendintos priemonės: 5</p> <p>Vykdomos priemonės: 6</p> <p>Nepradėtos vykdyti priemonės: 0</p> <p>Neįgyvendintos priemonės: 0</p> <p>Iš viso: 11</p>		
7.1	Teritorijų rezervavimas susisiekimo teritorijų plėtrai				2007	2030	<p>Įgyvendintos priemonės: 0</p> <p>Vykdomos priemonės: 3</p> <p>Nepradėtos vykdyti priemonės: 0</p> <p>Neįgyvendintos priemonės: 0</p> <p>Iš viso: 3</p>		
7.1.1	Teritorijų rezervavimas aplinkelių tiesimui	Teritorijos reikalingos visuomenės poreikiams, t. y. kelių tiesimui rezervavimas	Lietuvos automobilių kelių direkcija	Valstybės biudžeto lėšos	2007	2030	Vykdoma		<p>Priemonė vykdoma rengiant valstybinės reikšmės magistralinio A18 Šiaulių (šiaurės - rytų) aplinkkelio ruožo 16,68-23,80 km (užtikrins susisiekimą tarp kelio A12 Ryga - Šiauliai - Tauragė - Kaliningradas ir kelio A9 Panevėžys - Šiauliai aplenkiant Šiaulių miestą) tiesimo teritorijų ir žemėtvarkos planavimo dokumentus po to ir kelio tiesimo techninį projektą (planuojama parengti 2017 m.). Projekto įgyvendinimas galėtų prasidėti 2020 m.</p>

Nr.	Priemonės pavadinimas	Laukiamų rezultatų aprašymas	Atsakingi vykdytojai (-as)	Finansavimo šaltinis	Įgyvendinimo pradžia	Įgyvendinimo pabaiga	Statusas	Įgyvendinimo data	Rezultato aprašymas
7.1.2	Teritorijų rezervavimas gatvių statybai	Rezervuoti teritorijas gatvių įrengimui	Šiaulių miesto savivaldybės administracijos Architektūros ir urbanistikos ir Miesto infrastruktūros skyriai	Europos Sąjungos paramos ir valstybės biudžeto lėšos	2009	2015	Vykdoma		Parengtas Transporto organizavimo Šiauliuose specialusis planas
7.1.3	Teritorijų rezervavimas transporto mazgų statybai	Rezervuoti teritorijas transporto mazgams	Šiaulių miesto savivaldybės administracijos Architektūros ir urbanistikos ir Miesto infrastruktūros skyriai	Europos Sąjungos paramos ir valstybės biudžeto lėšos	2009	2015	Vykdoma		Parengtas Transporto organizavimo Šiauliuose, specialusis planas
7.2	Teritorijų rezervavimas krašto gynybai				2010	2012	Įgyvendintos priemonės: 1 Vykdomos priemonės: 0 Nepradėtos vykdyti priemonės: 0 Neįgyvendintos priemonės: 0 Iš viso: 1		
7.2.1	Rezervuojamos teritorijos esamiems krašto apsaugos objektams	Krašto apsaugos reikmėms rezervuojamos teritorijos pagal Šiaulių miesto oro uosto ir gretimų teritorijų vystymo bei panaudojimo sutartinio pasidalijimo sprendinius.	Šiaulių miesto savivaldybės administracijos Architektūros ir urbanistikos skyrius	Savivaldybės biudžeto lėšos	2010	2012	Įgyvendinta	2012-06-28	2012-06-28 Šiaulių miesto tarybos sprendimu T-201 patvirtintas tarptautinio Šiaulių karinio oro uosto teritorijos ir jos prieigų Šiaulių mieste (Lietuvos kariuomenės karinių oro pajėgų aviacijos bazė) detalusis planas

Nr.	Priemonės pavadinimas	Laukiamų rezultatų aprašymas	Atsakingi vykdytojai (-as)	Finansavimo šaltinis	Įgyvendinimo pradžia	Įgyvendinimo pabaiga	Statusas	Įgyvendinimo data	Rezultato aprašymas
7.3	Teritorijų rezervavimas inžinerinės infrastruktūros plėtrai				2009	2016	Įgyvendintos priemonės: 0 Vykdamos priemonės: 2 Nepradėtos vykdyti priemonės: 0 Neįgyvendintos priemonės: 0 Iš viso: 2		
7.3.1	Šiaulių miesto paviršinių nuotekų tvarkymo infrastruktūros plėtros specialusis planas	Nustatyti paviršinių nuotekų tvarkymo infrastruktūros plėtros prioritetas ir priemonės, užtikrinant darnią tinklų plėtrą	Šiaulių miesto savivaldybės administracijos Architektūros ir urbanistikos skyrius	Savivaldybės biudžeto lėšos	2009	2016	Vykdoma		Rengiamas specialusis planas
7.3.2	Šiaulių miesto vandens tiekimo ir nuotekų tvarkymo infrastruktūros specialiojo plano keitimo parengimas	Rezervuoti teritorijas darniai tinklų plėtrai	Šiaulių miesto savivaldybės administracijos Architektūros ir urbanistikos skyrius	Savivaldybės biudžeto lėšos	2009	2016	Vykdoma		Vyksta specialiojo plano pirkimo procedūra.
7.4	Teritorijų rezervavimas atskiriems objektams				2006	2020	Įgyvendintos priemonės: 4 Vykdamos priemonės: 1 Nepradėtos vykdyti priemonės: 0 Neįgyvendintos priemonės: 0 Iš viso: 5		
7.4.1	Maldos namų statybai Gegužių, Lyros ir Dainų gatvių sankirtoje	Bendruomenės tikslams ir poreikiams	Šiaulių miesto savivaldybės administracija, Šiaulių vyskupija	Kita	2007	2009	Įgyvendinta	2009-12-06	Parengtas Bendrojo naudojimo teritorijos šalia Gegužių ir Lyros gatvių sankirtos Šiauliuose detalusis planas, patvirtintas 2007-12-20 sprendimu Nr. T-462, sklypas įregistruotas NT registre, bažnyčia pastatyta ir atidaryta 2009-12-06

Nr.	Priemonės pavadinimas	Laukiamų rezultatų aprašymas	Atsakingi vykdytojai (-as)	Finansavimo šaltinis	Įgyvendinimo pradžia	Įgyvendinimo pabaiga	Statusas	Įgyvendinimo data	Rezultato aprašymas
7.4.2	Socialinių paslaugų centrui pietinėje miesto dalyje	Socialinio paslaugų tinklo optimizavimas ir priartinimas prie Pietinės miesto dalies	-	Europos Sąjungos paramos lėšos	2014	2020	Vykdoma		Korsako g. 61 pastatyti vaikų globos namai (2015-06-05 priėmimo aktas Nr. SUA-60-150605). Įsteigtas globos namų padalinys - Savarankiško gyvenimo namai (2011-07-16 priėmimo aktas Nr. SUA-60-120521-00061).
7.4.3	Laidojimo namams pietinėje miesto dalyje	Bendruomenės tikslams ir poreikiams	Šiaulių miesto savivaldybės administracija, Šiaulių vyskupija	Kita	2012	2013	Įgyvendinta	2013-12-31	Įrengti laidojimo namai (2 salės) Mergelės Marijos Nekaltojo Prasidėjimo parapijos namuose Gegužių g. 57, Šiauliuose.
7.4.4	Miesto kapinių įrengimui priemiestinėje teritorijoje	Bendruomenės tikslams ir poreikiams	Šiaulių miesto savivaldybės administracija	Savivaldybės biudžeto lėšos	2006	2013	Įgyvendinta	2013-09-19	Patvirtintas Dausiškių kapinių detalusis planas 2013-09-19 sprendimu Nr. T-212 ir parengtas techninis projektas
7.4.5	4-ųjų naujų priešgaisrinės tarnybos padalinių statybai miesto teritorijoje	Užtikrinti priešgaisrinę saugą	Šiaulių miesto savivaldybės administracija	Savivaldybės biudžeto lėšos	2008	2009	Įgyvendinta	2009-12-17	Parengtas Teritorijos tarp S. Daukanto ir Žemaitės gatvių Šiauliuose detalusis planas, patvirtintas 2009-12-17 sprendimu Nr. T-396

TEIGIAMOS TENDENCIJOS:

Teritorijos rezervuojamos visuomenės poreikiams, t. y. techninei infrastruktūrai tiesti bei įrengti ir socialiniams bei krašto apsaugos objektams statyti

NEIGIAMOS TENDENCIJOS:

nenustatyta

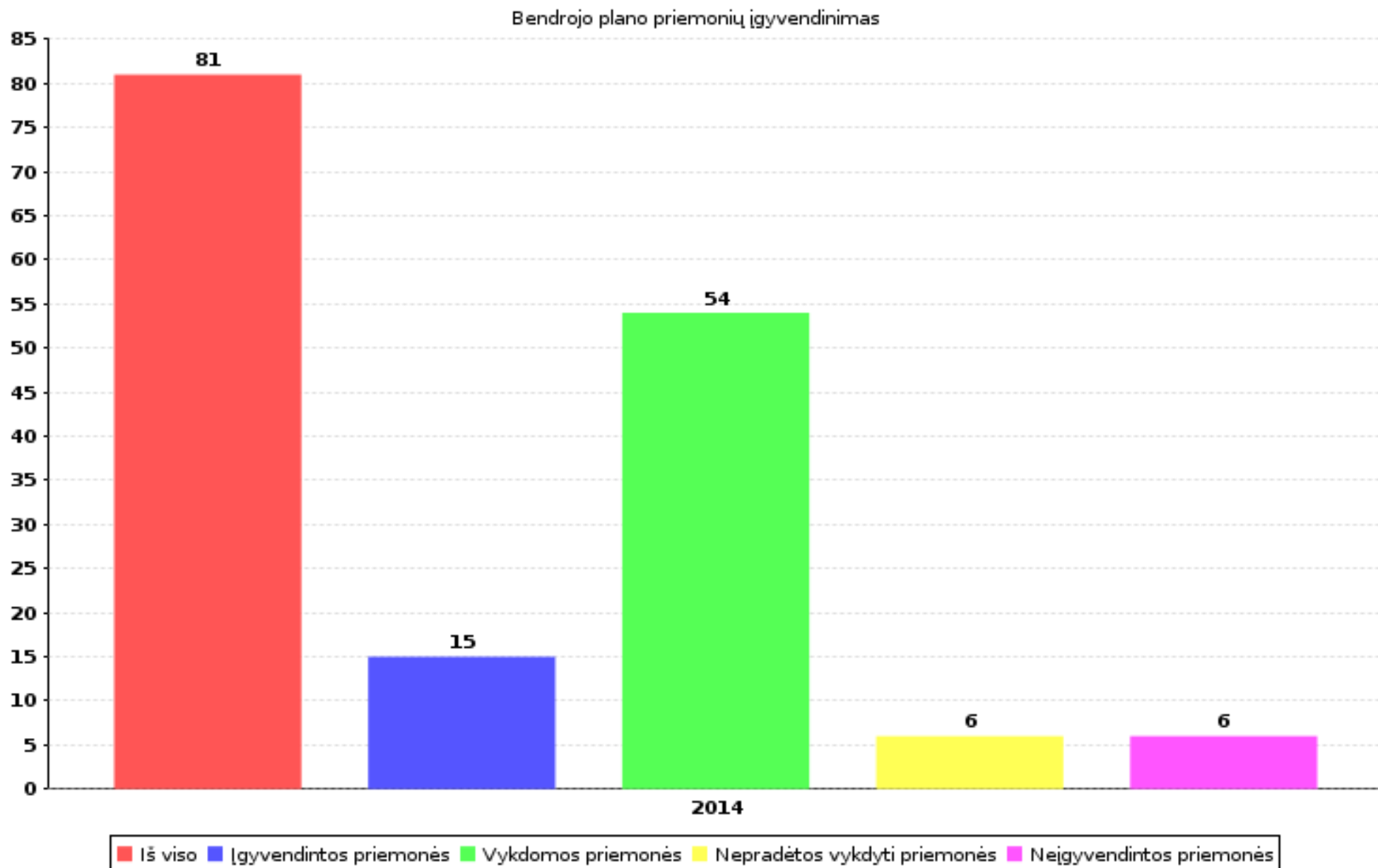
Nr.	Priemonės pavadinimas	Laukiamų rezultatų aprašymas	Atsakingi vykdytojai (-as)	Finansavimo šaltinis	Igyvendinimo pradžia	Igyvendinimo pabaiga	Statusas	Igyvendinimo data	Rezultato aprašymas
8	Civilinė sauga				2007	2018	Igyvendintos priemonės: 0 Vykdamos priemonės: 2 Nepradėtos vykdyti priemonės: 0 Neįgyvendintos priemonės: 0 Iš viso: 2		
8.1	Priešgaisrinės saugos infrastruktūra				2007	2018	Igyvendintos priemonės: 0 Vykdamos priemonės: 2 Nepradėtos vykdyti priemonės: 0 Neįgyvendintos priemonės: 0 Iš viso: 2		
8.1.1	Antžeminių priešgaisrinių hidrantų įrengimas	Optimizuoti priešgaisrinių hidrantų tinklą	Šiaulių miesto savivaldybė, UAB "Šiaulių vandenys"	Kita	2007	2018	Vykdoma		Vyksta Šiaulių miesto vandens tiekimo ir nuotekų tvarkymo infrastruktūros plėtros specialiojo plano pirkimo procedūra.
8.1.2	Specialių vandens paėmimo aikštelių įrengimas prie atvirų vandens telkinių gaisriniam automobiliams	Užtikrinti priešgaisrinę saugą	Šiaulių miesto savivaldybės administracija, UAB "Šiaulių vandenys"	Europos Sąjungos paramos lėšos	2010	2018	Vykdoma		Vyksta Šiaulių miesto vandens tiekimo ir nuotekų tvarkymo infrastruktūros plėtros specialiojo plano pirkimo procedūra.

TEIGIAMOS TENDENCIJOS:

Įrengti antžeminiai priešgaisriniai hidrantai suteikia galimybę greičiau likviduoti gaisrą.

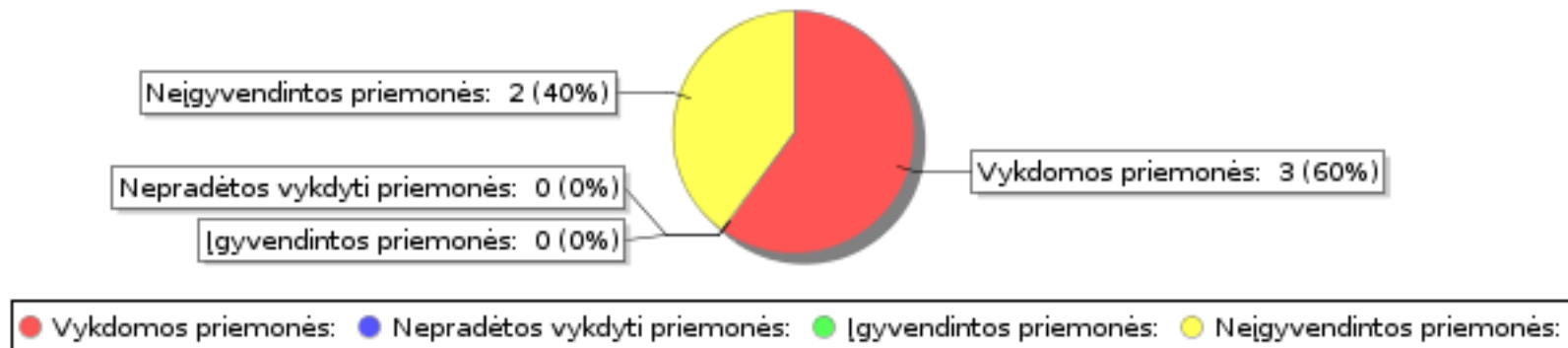
NEIGIAMOS TENDENCIJOS:

Neišspręstas privažiavimas prie vandens telkinių

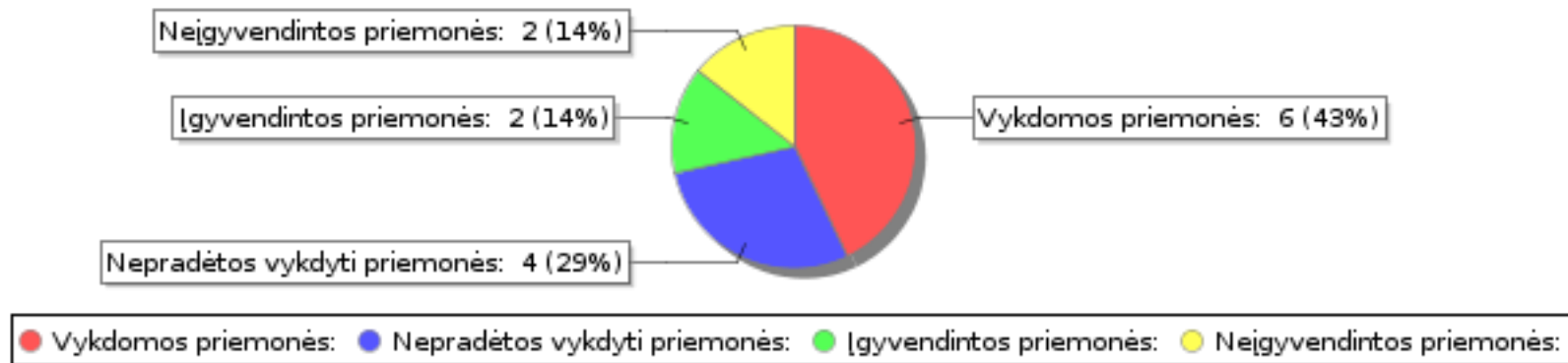


Bendrojo plano priemonių įgyvendinimas pagal skyrius

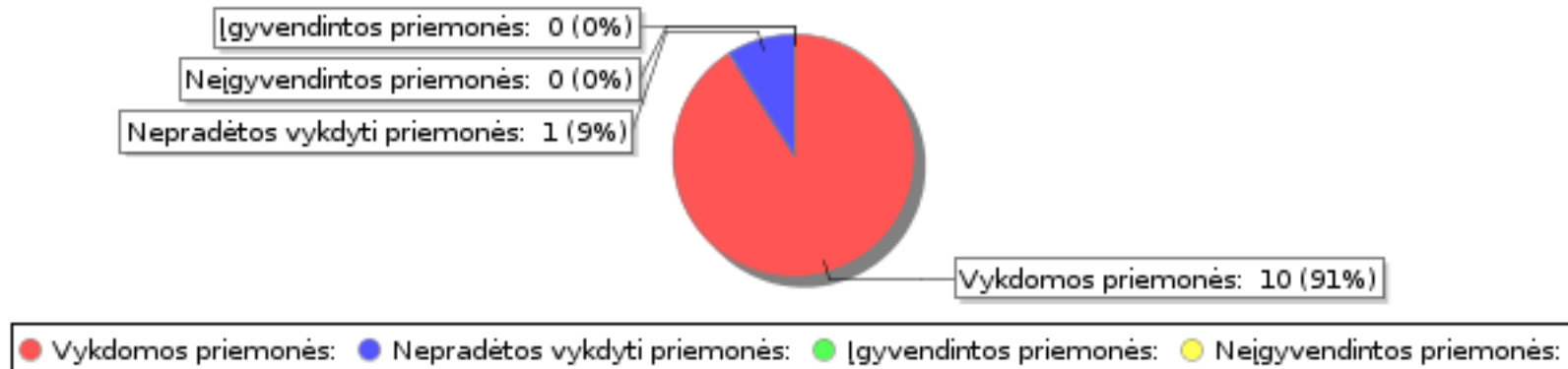
Šiaulių miesto išorinė aplinka



Šiaulių miesto vidaus aplinka



Socialinė aplinka

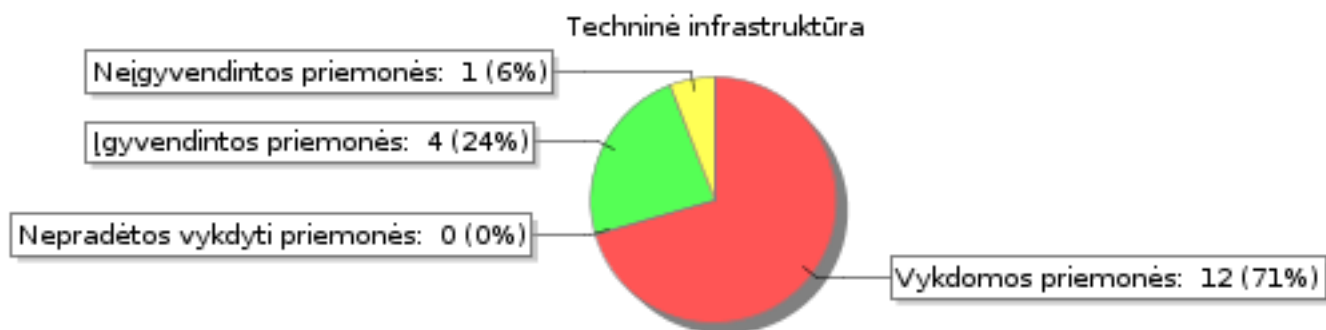




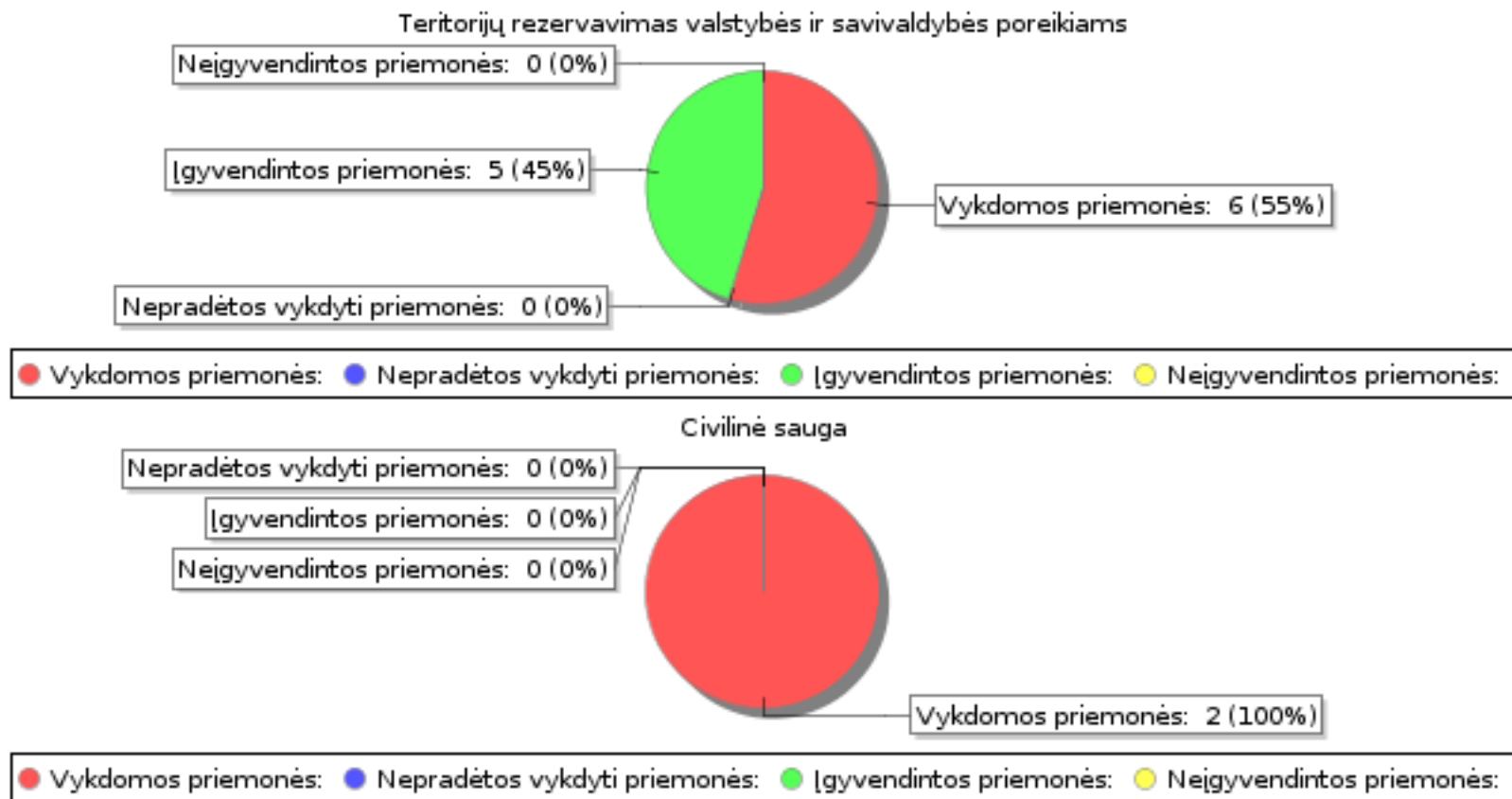
● Vykdomos priemonės: ● Nepradėtos vykdyti priemonės: ● Įgyvendintos priemonės: ● Neįgyvendintos priemonės:



● Vykdomos priemonės: ● Nepradėtos vykdyti priemonės: ● Įgyvendintos priemonės: ● Neįgyvendintos priemonės:



● Vykdomos priemonės: ● Nepradėtos vykdyti priemonės: ● Įgyvendintos priemonės: ● Neįgyvendintos priemonės:



1. Yra reikalinga patikslinti bendrojo plano reglamentus pagal teritorijos planavimo normas, patvirtintas Lietuvos Respublikos aplinkos ministro 2014 m. sausio 2 d. /sakymu Nr. D1-7 ?D?I teritorijos planavimo norms patvirtinimo?;

III. Prognozės

Tikėtinas gyventojų skaičiaus stabilizavimasis, tačiau abejotina augimo galimybė artimiausius penkerius metus.

Atlikus bendrojo plano koregavimą, būtų galima supaprastinti jo pritaikymą, palengvinti naudojimą bei sumažinti administracinę naštą.

Įvertintinus galiojančius žemesnio lygmens teritorijų planavimo ir savivaldybės strateginio plėtros plano sprendinius, integruoti į Šiaulių miesto bendrąjį planą, o nebeaktualius, neatitinkančius tvarios plėtros principų ar realizuotinus tolesniame periode palikti kaip rekomendacinio pobūdžio dokumentus.

IV. Siūlymai:

Dėl priemonių įgyvendinimo gerinimo:

Siūloma:

1. Urbanistinėje dalyje toliau formuoti teigiamą Šiaulių kaip pramoninio didmiesčio tolesnio vystymo įvaizdį;
2. Keisti teritorijų monofunkcinį zonavimą, sudarantį kliūtis investicijoms;
3. Sukonkretinti priemiestines plėtros gaires;
4. Toliau vystyti Šiaulių tarptautinį karinį oro uostą, civilinę jo veiklą.

Dėl priemonių įgyvendinimo plano koregavimui:

Konkretūs priemonių pokyčiai turėtų būti numatyti bendrojo plano koregavimo proceso metu

Dėl bendrojo plano koregavimo:

Rekomenduojama:

1. Pasiūlyti investicijoms patrauklias teritorijas miesto konversinių, naujai užstatomų ir tankinamų teritorijų pagrindu (buv. CH. Frenkelio odų fabriko, Gubernijos rajono įmonių, miesto centre esančio buvusio kepyklos komplekso ir t. t.);
2. Peržiūrėti bendrojo plano sprendinių įgyvendinimo prioritetus ir etapiškumą atsižvelgiant į pakitusias susisiekimo sistemos funkcionavimo sąlygas ir poreikį; dėl pakitusių miesto plėtros mastų ir užmiesčio kelių apkrautumo peržiūrėti naujų gatvių tiesimą miesto pakraščiuose, optimizuoti jų parametrus, numatyti etapiškumą (pvz. tiesti pradžioje tik vieną dviejų juostų dalį su visais reikalingais mazgais, o kitą numatyti tiesti vėliau iškilus poreikiui); išlieka aktualus miesto centrinės dalies gatvių tinklo racionalizavimas, pėsčiųjų ir dviračių takų tinklo tankinimas; atsižvelgiant į ES rekomendacijas būtina parengti darnaus judumo planą; transporto dalyje būtina numatyti konkrečius terminus susisiekimo sistemos tobulinimui mažinant atskirtį per geležinkelį tarp abiejų miesto dalių;
3. Pramonės plėtrai išnaudoti Šiaurinės miesto dalies potencialą (Gubernijos rajono ir J. Basanavičiaus bei Pakruojo gatvių prieigose) bei atgaivinti Pramonės gatvės išvystymą būtent pramoniniu aspektu koreguojant Bendrojo plano sprendinius ir grąžinant galimybę vykdyti ne tik konversiją į komercinę pastatų paskirtį, bet toliau plėtoti esamas pramonės įmones bei kurti naujas.
4. Nustatyti daugiafunkcinį teritorijų naudojimo reglamentavimą;
5. Nustatyti ribinius plėtros parametrus, nustatančius užstatymo aukščio ir užstatymo intensyvumo rodiklius;
6. Peržiūrėti atskirus probleminius funkcinio zonavimo, teritorijų struktūros sprendinius;
7. Peržiūrėti atskirų bendrojo plano sprendinių aktualumą ir tikslingumą (sulisiekimo sistemos objektai ir parametrai; prekybos centrų dydžio reglamentavimas ir zonavimas; teritorijų morfotipo formavimo ir kt.);
8. Bendrąjį planą papildyti atskira dalimi, kurioje būtina nustatyti atskirų gyvenamųjų teritorijų formavimo ir pertvarkymo politiką, kompleksinio kvartalų atnaujinimo principus; teritorijų inžinerinio išvystymo, kuriam bus skiriamos savivaldybės biudžeto lėšos, prioritetus ateinančiu planuojamu laikotarpiu;
9. Koreguojant Šiaulių miesto bendrąjį planą yra tikslinga įvertinti galiojančių žemesnio lygmens teritorijų planavimo ir savivaldybės strateginio plėtros plano sprendinius, juos integruoti į Šiaulių miesto bendrąjį planą, o nebeaktualius, neatitinkančius tvarios plėtros principų ar realizuotinus tolesniame periode palikti kaip rekomendacinio pobūdžio dokumentus. Kuriant naują Šiaulių miesto strateginio plėtros plano versiją 2016-2024 m. būtina jam suteikti teritorinę dimensiją;
10. Koreguojant bendrąjį planą būtina išanalizuoti ir įvertinti Šiaulių mieste rengtas galimybių studijas, koncepcijas ir kitus neformalius, teritorijų planavimo dokumento statuso neturinčius dokumentus;
11. Bendrojo plano sprendinius yra tikslinga papildyti sveiko miesto principus užtikrinančiais sprendiniais- konkrečias sritis analizuojant jų atitikimo bendrosioms sveiko miesto koncepcijos nuostatoms bei konkrečiais sveiką gyvenamąją užtikrinančiais sprendimais;
12. Siekiant gerinti urbanistinių, architektūrinių, kraštovaizdžio formavimo sprendimų mieste kokybę atskiroms problemoms spręsti būtina parengti atskirų miesto dalių formavimo principus nusakančius vietinius normatyvus (miesto odą), o šių dokumentų parengimui organizuoti idėjos konkursus;

13. Išorinės dalies sprendiniai tobulintini iš esmės, būtina identifikuoti išorinės struktūros kontekstą - už savivaldybės ribų esančią teritoriją sprendinius derinant su žiedine Šiaulių rajono savivaldybe, nes galiojantys sprendiniai nenusako, kaip turėtų būti valdoma priemiesčių plėtra ir ypač teritorijose, besiribojančiose su oro uostu ir Pramoniniu parku bei LEZ-u;

14. Pasiūlyti investicijoms patrauklias teritorijas miesto konversinių, naujai užstatomų ir tankinamų teritorijų pagrindu (buv. CH. Frenkelio odų fabriko, Gubernijos rajono įmonių, miesto centre esančio buvusio kepyklos komplekso ir t. t.);

15. Transporto dalyje numatyti konkrečius terminus susisiekimo sistemos tobulinimui mažinant atskirtį per geležinkelį tarp abiejų miesto dalių - t. y. įrengiant dviejų lygių jungtis, bei siekiant nukrauti miesto magistrales reikalinga įrengti aplinkkelius (vidinį žiedinį paskirstomąjį ir išorinį aplinkkeliį, ir ypač jungtis su A-9 keliu Šiauliai- Panevėžys nuo Pramoninio parko per Šiaulių rajono teritoriją bei nuo Baltų g. iki magistralinio kelio A-12 Ryga- Kaliningradas); Siekiant minimaliomis priemonėmis pagerinti ryšių per geležinkelį skaičių, atverti uždarytą Zoknių pervažą, esančią prie pat pramoninio parko, ir ją naudoti iki tol, kol bus įrengta dviejų lygių pervažas per Kuršėnkelį bei Zoknių mikrorajone; Peržiūrėti bendrojo plano sprendinių įgyvendinimo prioritetus ir etapiškumą atsižvelgiant į pakitusias susisiekimo sistemos funkcionavimo sąlygas ir poreikį; dėl pakitusių miesto plėtros mastų ir užmiesčio kelių apkrautumo peržiūrėti naujų gatvių tiesimą miesto pakraščiuose, optimizuoti jų parametrus, numatyti etapiškumą (pvz. tiesti pradžioje tik vieną dviejų juostų dalį su visais reikalingais mazgais, o kitą numatyti tiesti vėliau iškilus poreikiui); išlieka aktualus miesto centrinės dalies gatvių tinklo racionalizavimas, pėsčiųjų ir dviračių takų tinklo tankinimas; atsižvelgiant į ES rekomendacijas parengti darnaus judumo planą;

Kiti siūlymai:

16. Pramonės plėtrai išnaudoti Šiaurinės miesto dalies potencialą (Gubernijos rajono ir J. Basanavičiaus bei Pakruojo gatvių prieigose) bei atgaivinti Pramonės gatvės išvystymą būtent pramoniniu aspektu koreguojant Bendrojo plano sprendinius ir grąžinant galimybę vykdyti ne tik konversiją į komercinę pastatų paskirtį, bet toliau plėtoti esamas pramonės įmones bei kurti naujas.

17. Diferencijuoti gamtinio prioriteto teritorijas pagal naudojimo intensyvumą - išskiriant intensyviai (Talkšos, Dainų, Centriniam parkuose) ir ekstensyviai (Gytarių, Rėkyvos, Naujajame parkuose) naudojamus želdynus, apsauginius želdynus, nustatyti teritorijų tvarkymo prioritetus, užbaigti Šiaulių miesto žaliųjų teritorijų įteisinimo procedūras; spręsti klausimą dėl mažųjų miškelių, esančių sodininkų bendrijose, statuso;

18. Įteisinti per specialiojo planavimo procedūras miesto identitetui svarbių objektų vertingųjų savybių apsaugą, nustatyti tvarkymo ir pritaikymo reglamentus. Surasti kompleksiškus sprendimus dėl senamiesčio ir centrinės dalies atgaivinimo ir skatinti veiklą, pritraukiančią į juos naujas funkcijas, ypač aktualu pertvarkyti Prisikėlimo aikštės viešąją erdvę, kuri šiuo metu išlieka neapvaldyta;







Atliekant Šiaulių miesto bendrojo plano koregavimą būtina tiksliau identifikuoti miesto savitumą formuojančias teritorijas, vizualinius koridorius (ypač išskirtinio Šiaulių katedros bokšto ir silueto įtakojamas miesto panoramas), užtikrinti jų apsaugos reikalavimus, nustatyti savitos struktūros suformavimo priemones kitose miesto dalyse, ypač periferiniuose centruose;

18. Parengti alternatyvų analizę dėl periferinės zonos gyventojams reikalingų mokyklų ir ikimokyklinių įstaigų plėtros ir pasiekiamumo, taikant darnaus judumo principus;

19. Parengti atitinkamus teritorijų planavimo dokumentus tinkamai ir subalansuotai paviršinių nuotekų, vandentiekio ir kanalizacijos tinklų plėtrai.

V. Priedai:

Rodiklių grupės	Rodiklis	Praeiti metai 2013	Ataskaitiniai metai 2014	Pokytis	Tendencija
Baziniai rodikliai	0-15 metų gyventojų amžiaus skaičius metų pradžioje, gyv. sk.	16399	16224	-175	
Ekonominiai rodikliai	Apgyvendinimo įstaigos tenkančios 1000 gyventojų, sk./1000 gyv.	0.22			
Ekonominiai rodikliai	Apgyvendinimo įstaigos, vnt.	23			
Fiziniai rodikliai	Apleista žemė, km2	4.17	1.18	-2.99	
Aplinkosauginiai rodikliai	Atliekų susidarymas ir tvarkymas žemės ūkyje, miškininkystėje ir žuvininkystėje, t		0		
Socialiniai rodikliai	Bendrojo ugdymo mokyklos, vnt.	37			
Socialiniai rodikliai	Bendrojo ugdymo mokyklų skaičius tenkantis 1000 gyventojų, vnt./1000 gyv.	0.35			
Baziniai rodikliai	Bendrųjų planų korektūrų skaičius, vnt.		0		
Baziniai rodikliai	Detalių planų korektūrų skaičius, vnt.		0		
Aplinkosauginiai rodikliai	Dienų skaičius, kai buvo viršyta leistina oro tarša iš mobilių taršos šaltinių, sk.				
Aplinkosauginiai rodikliai	Dienų skaičius, kai buvo viršyta leistina oro tarša iš stacionarių taršos šaltinių, sk.				
Fiziniai rodikliai	Drėkinama žemė, km2	0			
Fiziniai rodikliai	Dviračių infrastruktūra, km		61.1		
Fiziniai rodikliai	Elektros energijos tiekimo tinklų ilgis, km		1148		
Ekonominiai rodikliai	Europos Sąjungos struktūrinių fondų lėšos, lt		17291540		
Fiziniai rodikliai	Gamtinių dujų tinklų ilgis, km		681.5		
Fiziniai rodikliai	Gatvių ilgis miestuose, km		312		
Fiziniai rodikliai	Geležinkelių ilgis, km		65		
Fiziniai rodikliai	Gyvenamasis fondas metų pabaigoje, tūkst. m2	2855.1			
Ekonominiai rodikliai	Gyventojų dalis, gyvenanti žemiau skurdo rizikos ribos, proc.				
Baziniai rodikliai	Gyventojų skaičius metų pradžioje, gyv. sk.	106470	105610	-860	
Baziniai rodikliai	Gyventojų skaičius mieste metų pradžioje, gyv. sk.	106470	105610	-860	
Baziniai rodikliai	Gyventojų tankis metų pradžioje, gyv. sk./km2	1314.4	1303.8	-10.6	
Baziniai rodikliai	Gyventojų tankis užstatytose teritorijose, gyv. sk./ha	26.27	30.32	4.05	

Rodiklių grupės	Rodiklis	Praeiti metai 2013	Ataskaitiniai metai 2014	Pokytis	Tendencija
Fiziniai rodikliai	Gyventojų, prisijungusių prie centralizuotų šilumos tinklų, dalis, proc.				
Fiziniai rodikliai	Gyventojų, prisijungusių prie centralizuotų šilumos tinklų, skaičius, gyv. sk.		39737		
Fiziniai rodikliai	Gyventojų, prisijungusių prie nuotekų tvarkymo tinklų, dalis, proc.		99.46		
Fiziniai rodikliai	Gyventojų, prisijungusių prie nuotekų tvarkymo tinklų, skaičius, gyv. sk.		105041		
Fiziniai rodikliai	Gyventojų, prisijungusių prie vandens tiekimo tinklų, dalis, proc.		100.75		
Fiziniai rodikliai	Gyventojų, prisijungusių prie vandens tiekimo tinklų, skaičius, gyv. sk.		106403		
Fiziniai rodikliai	Inžineriniai komunikaciniai koridoriai, km ²				
Fiziniai rodikliai	Inžineriniai komunikaciniai koridoriai, tenkantys 1000 gyventojui, km ² /1000 gyv.				
Aplinkosauginiai rodikliai	Išmetamų teršalų kiekis, tenkantis 1 km ² , t/km ²	7.12			
Socialiniai rodikliai	Ištirtų nusikalstamų veikų dalis, proc.	61	61	0	
Socialiniai rodikliai	Išvykę iš šalies mokyklinio amžiaus vaikai, nesimokantys mokykloje, sk.	228			
Fiziniai rodikliai	Kelių plotas, km ²	3.32	4.21	0.89	
Ekonominiai rodikliai	Kempingų skaičius, vnt.				
Fiziniai rodikliai	Kita žemė, km ²	10.12	9.47	-0.65	
Fiziniai rodikliai	Kitos paskirties žemė, km ²	11.45	10	-1.45	
Baziniai rodikliai	Kitos paskirties žemė, proc.	14.12	12.33	-1.79	
Fiziniai rodikliai	Kitos paskirties žemė, tenkanti 1000 gyventojų, km ² /1000 gyv.	0.11	0.09	-0.02	
Fiziniai rodikliai	Kompaktiškai užstatytos teritorijos, km ²		9.84		
Fiziniai rodikliai	Kompaktiškai užstatytų teritorijų dalis miestuose, km ²		10		
Baziniai rodikliai	Kompaktiškai užstatytų teritorijų dalis miestuose, proc.		12.33		
Baziniai rodikliai	Kompaktiškai užstatytų teritorijų dalis, proc.				
Socialiniai rodikliai	Konferencijų centrai, vnt.		2		
Socialiniai rodikliai	Konferencijų centrų skaičius, tenkantis 1000 gyventojų, vnt./1000 gyv.		0.02		
Fiziniai rodikliai	Konservacinės paskirties žemė, km ²	0.11	0.05	-0.06	

Rodiklių grupės	Rodiklis	Praeiti metai 2013	Ataskaitiniai metai 2014	Pokytis	Tendencija
Baziniai rodikliai	Konservacinės paskirties žemė, proc.	0.14	0.07	-0.07	
Fiziniai rodikliai	Konservacinės paskirties žemė, tenkanti 1000 gyventojų, km ² /1000 gyv.	0	0	0	
Fiziniai rodikliai	Krašto kelių ilgis, km		4		
Socialiniai rodikliai	Kultūros centrai metų pabaigoje, vnt.	2			
Socialiniai rodikliai	Kultūros centrų skaičius metų pabaigoje tenkantis 1000 gyventojų, vnt./1000 gyv.	0.02			
Fiziniai rodikliai	Kultūros vertybių teritorijos plotas, km ²		2.45		
Fiziniai rodikliai	Kultūros vertybių teritorijos plotas, tenkantis 1000 gyventojų, km ² /1000 gyv.		0.02		
Fiziniai rodikliai	Lietuvos kelių tankis, proc.	4.09	5.19	1.1	
Socialiniai rodikliai	Ligoninių skaičius Sveikatos apsaugos ministerijos sistemoje tenkantis 1000 gyventojų, vnt./1000 gyv.	0.04			
Socialiniai rodikliai	Ligoninių skaičius Sveikatos apsaugos ministerijos sistemoje, vnt.	4			
Fiziniai rodikliai	Magistralinių kelių ilgis, km		0		
Socialiniai rodikliai	Medianinis gyventojų amžius metų pradžioje, metai	42	42	0	
Fiziniai rodikliai	Miesto gyventojų dalis, keliaujančių į darbą automobiliais, proc.				
Fiziniai rodikliai	Miesto gyventojų dalis, keliaujančių į darbą dviračiu, proc.				
Fiziniai rodikliai	Miesto gyventojų dalis, keliaujančių į darbą pėsčiomis, proc.				
Fiziniai rodikliai	Miesto gyventojų dalis, keliaujančių į darbą viešuoju transportu, proc.				
Fiziniai rodikliai	Miesto keliai, km ²	3.32	4.21	0.89	
Fiziniai rodikliai	Miesto kelių tankis, proc.	4.09	5.19	1.1	
Fiziniai rodikliai	Miesto kita žemė, km ²	10.12	9.47	-0.65	
Fiziniai rodikliai	Miesto miškai, km ²	4.55	6.26	1.71	
Fiziniai rodikliai	Miesto užstatyta teritorija, km ²	40.53	34.84	-5.69	
Fiziniai rodikliai	Miesto vandenys, km ²	12.74	14.11	1.37	
Baziniai rodikliai	Miestų skaičius, vnt.	1	1	0	
Fiziniai rodikliai	Miestų teritorijos plotas, km ²	81.13	81.1	-0.03	

Rodiklių grupės	Rodiklis	Praeiti metai 2013	Ataskaitiniai metai 2014	Pokytis	Tendencija
Fiziniai rodikliai	Miškų plotas, km2	4.55	6.26	1.71	↗
Fiziniai rodikliai	Miškų plotas, tenkantis 1 gyventojui, km2/1 gyv.	0	0	0	
Fiziniai rodikliai	Miškų ūkio paskirties žemė, km2	4.58	2.62	-1.96	↘
Baziniai rodikliai	Miškų ūkio paskirties žemė, proc.	5.64	3.23	-2.41	↘
Fiziniai rodikliai	Miškų ūkio paskirties žemė, tenkanti 1000 gyventojų, km2/1000 gyv.	0.04	0.02	-0.02	↘
Ekonominiai rodikliai	Motelių skaičius, vnt.				
Ekonominiai rodikliai	Mėnesinis BRUTO darbo užmokestis, lt	1929			
Ekonominiai rodikliai	Mėnesinis NETO darbo užmokestis, lt	1509			
Ekonominiai rodikliai	Nakvynės namų skaičius, vnt.	2			
Socialiniai rodikliai	Natūrali gyventojų kaita, asm. sk.	-295			
Socialiniai rodikliai	Natūrali gyventojų kaita, asm. sk./ 1000 gyv.	-2.77			
Fiziniai rodikliai	Naudingas plotas, tenkantis vienam gyventojui, m2/1 gyv.	27			
Fiziniai rodikliai	Nekilnojamojo turto registre įregistruotos žemės plotas, km2	42.55	44.48	1.93	↗
Socialiniai rodikliai	Neto migracija, asm. sk.	-565			
Baziniai rodikliai	Numatomų statyti aukštybinių pastatų, pagal išduotus statybą leidžiančius dokumentus, skaičius, vnt.	0	0	0	
Baziniai rodikliai	Numatomų statyti butų, pagal išduotus statybą leidžiančius dokumentus, skaičius, vnt.	154	60	-94	↘
Baziniai rodikliai	Numatomų statyti pastatų, pagal išduotus statybą leidžiančius dokumentus, skaičius, vnt.	248	158	-90	↘
Baziniai rodikliai	Numatomų statyti prekybos statinių, pagal išduotus statybą leidžiančius dokumentus, skaičius, vnt.	19	1	-18	↘
Fiziniai rodikliai	Nusausinta žemė, km2	1.75	4.26	2.51	↗
Aplinkosauginiai rodikliai	Paimta vandens iš viso, tūkst. m3				
Baziniai rodikliai	Pakeistų detalių planų skaičius, vnt.		0		
Baziniai rodikliai	Pakeistų kompleksinio teritorijų planavimo dokumentų skaičius, vnt.		0		
Baziniai rodikliai	Pakeistų savivaldybės bendrųjų planų skaičius, vnt.		0		
Baziniai rodikliai	Pakeistų savivaldybės dalių bendrųjų planų skaičius, vnt.		0		

Rodiklių grupės	Rodiklis	Praeiti metai 2013	Ataskaitiniai metai 2014	Pokytis	Tendencija
Baziniai rodikliai	Pakeistų specialiojo teritorijų planavimo dokumentų skaičius, vnt.		0		
Baziniai rodikliai	Pakeistų valstybei svarbių projektų teritorijų planavimo dokumentų skaičius, vnt.		0		
Baziniai rodikliai	Pastatai – apdengtas stogu statinys, kurio didžiausią dalį sudaro patalpos, km ²		4.81		
Baziniai rodikliai	Pastatai – apdengtas stogu statinys, kurio didžiausią dalį sudaro patalpos, vnt.		21116		
Baziniai rodikliai	Patvirtintų detalių planų skaičius, vnt.		40		
Baziniai rodikliai	Patvirtintų kompleksinio teritorijų planavimo dokumentų skaičius, vnt.		40		
Baziniai rodikliai	Patvirtintų savivaldybės bendrųjų planų skaičius, vnt.		0		
Baziniai rodikliai	Patvirtintų savivaldybės dalių bendrųjų planų skaičius, vnt.		0		
Baziniai rodikliai	Patvirtintų specialiojo teritorijų planavimo dokumentų skaičius, vnt.		3		
Baziniai rodikliai	Patvirtintų valstybei svarbių projektų teritorijų planavimo dokumentų skaičius, vnt.		0		
Ekonominiai rodikliai	Poilsio namų (namelių) skaičius, vnt.				
Fiziniai rodikliai	Rajoninių kelių ilgis, km		0		
Ekonominiai rodikliai	Registruoti bedarbiai, tūkst.				
Fiziniai rodikliai	Renovacija, vnt.		3		
Ekonominiai rodikliai	Sanatorijų ir reabilitacijos centrų skaičius, vnt.				
Fiziniai rodikliai	Saugomų teritorijų plotas, km ²		15.17		
Fiziniai rodikliai	Saugomų teritorijų plotas, tenkantis 1000 gyventojų, km ² /1000 gyv.		0.14		
Ekonominiai rodikliai	Savivaldybių biudžetų išlaidos, tūkst. lt		268609.7		
Ekonominiai rodikliai	Savivaldybių biudžetų pajamos, tūkst. lt	257877.1			
Baziniai rodikliai	Specialiųjų planų korektūrų skaičius, vnt.		0		
Baziniai rodikliai	Specialiųjų planų, kurie patvirtinti, kaip bendrojo plano dalis, skaičius, vnt.		0		
Baziniai rodikliai	Statybos leidimai statyti gamybos ir pramonės objektus, vnt.	23	14	-9	↓
Baziniai rodikliai	Statybos leidimai statyti garažus, vnt.	6	5	-1	↓
Baziniai rodikliai	Statybos leidimai statyti gydymo objektus, vnt.	4	2	-2	↓

Rodiklių grupės	Rodiklis	Praeiti metai 2013	Ataskaitiniai metai 2014	Pokytis	Tendencija
Baziniai rodikliai	Statybos leidimai statyti gyvenamosios paskirties pastatus, vnt.	357	290	-67	↘
Baziniai rodikliai	Statybos leidimai statyti gyvenamuosius (dviejų butų) pastatus, vnt.	2	4	2	↗
Baziniai rodikliai	Statybos leidimai statyti gyvenamuosius (trijų ir daugiau butų-daugiabučių) pastatus, vnt.	116	112	-4	↘
Baziniai rodikliai	Statybos leidimai statyti gyvenamuosius (vieno buto) pastatus, vnt.	235	166	-69	↘
Baziniai rodikliai	Statybos leidimai statyti gyvenamuosius (įvairioms socialinėms grupėms) pastatus, vnt.	4	8	4	↗
Baziniai rodikliai	Statybos leidimai statyti hidrotechnikos statinius, vnt.	2	1	-1	↘
Baziniai rodikliai	Statybos leidimai statyti kitos paskirties statinius, vnt.	21	33	12	↗
Baziniai rodikliai	Statybos leidimai statyti kitus transporto statinius, vnt.	0	0	0	
Baziniai rodikliai	Statybos leidimai statyti kultūros objektus, vnt.	0	0	0	
Baziniai rodikliai	Statybos leidimai statyti maitinimo objektus, vnt.	1	1	0	
Baziniai rodikliai	Statybos leidimai statyti mokslo objektus, vnt.	4	16	12	↗
Baziniai rodikliai	Statybos leidimai statyti negyvenamosios paskirties pastatus, vnt.	223	194	-29	↘
Baziniai rodikliai	Statybos leidimai statyti oro uostus, vnt.	0	0	0	
Baziniai rodikliai	Statybos leidimai statyti paslaugų objektus, vnt.	3	3	0	
Baziniai rodikliai	Statybos leidimai statyti poilsio objektus, vnt.	0	0	0	
Baziniai rodikliai	Statybos leidimai statyti prekybos objektus, vnt.	22	6	-16	↘
Baziniai rodikliai	Statybos leidimai statyti religinius objektus, vnt.	0	0	0	
Baziniai rodikliai	Statybos leidimai statyti sandėliavimo objektus, vnt.	16	30	14	↗
Baziniai rodikliai	Statybos leidimai statyti sporto objektus, vnt.	2	3	1	↗
Baziniai rodikliai	Statybos leidimai statyti sporto paskirties inžinerinius statinius, vnt.	0	0	0	
Baziniai rodikliai	Statybos leidimai statyti transporto objektus, vnt.	1	0	-1	↘
Baziniai rodikliai	Statybos leidimai statyti vandens uostus, vnt.	0	0	0	
Baziniai rodikliai	Statybos leidimai statyti viešbučius, vnt.	0	1	1	↗
Baziniai rodikliai	Statybos leidimai tiesti dujų tinklus, vnt.	56	78	22	↗

Rodiklių grupės	Rodiklis	Praeiti metai 2013	Ataskaitiniai metai 2014	Pokytis	Tendencija
Baziniai rodikliai	Statybos leidimai tiesti elektros tinklus, vnt.	9	2	-7	↓
Baziniai rodikliai	Statybos leidimai tiesti geležinkelius, vnt.	1	0	-1	↓
Baziniai rodikliai	Statybos leidimai tiesti inžinerinius tinklus, vnt.	412	323	-89	↓
Baziniai rodikliai	Statybos leidimai tiesti kelius, vnt.	5	4	-1	↓
Baziniai rodikliai	Statybos leidimai tiesti naftos tinklus, vnt.	5	0	-5	↓
Baziniai rodikliai	Statybos leidimai tiesti nuotekų šalinimo tinklus, vnt.	193	140	-53	↓
Baziniai rodikliai	Statybos leidimai tiesti ryšių (telekomunikacijų) tinklus, vnt.	1	1	0	
Baziniai rodikliai	Statybos leidimai tiesti susisiekimo komunikacijas, vnt.	17	6	-11	↓
Baziniai rodikliai	Statybos leidimai tiesti vandentiekio tinklus, vnt.	35	18	-17	↓
Baziniai rodikliai	Statybos leidimai tiesti šilumos tinklus, vnt.	6	6	0	
Aplinkosauginiai rodikliai	Sunaudota vandens energetikos reikmėms, tūkst. m ³				
Aplinkosauginiai rodikliai	Sunaudota vandens kitoms reikmėms, tūkst. m ³				
Aplinkosauginiai rodikliai	Sunaudota vandens ūkio ir buities reikmėms, tūkst. m ³				
Fiziniai rodikliai	Teritorija metų pradžioje, km ²	81.13	81.1	-0.03	↓
Fiziniai rodikliai	Teritorijos plotas, tenkantis 1000 gyventojų, km ² /1000 gyv.	0.76	0.77	0.01	↑
Aplinkosauginiai rodikliai	Teršalų išmetimas į atmosferą iš stacionarių taršos šaltinių, kg/1 gyv.	5.4			
Aplinkosauginiai rodikliai	Teršalų išmetimas į atmosferą iš stacionarių taršos šaltinių, t	577.5			
Ekonominiai rodikliai	Turistų skaičius, sk.		11155		
Ekonominiai rodikliai	Užimtieji, tūkst.	53	51.3	-1.7	↓
Socialiniai rodikliai	Užregistruotos nusikalstamos veikos, sk./100 000 gyv.	3098.53	2964.68	-133.85	↓
Socialiniai rodikliai	Užregistruotų nusikalstamų veikų skaičius, sk.	3299	3131	-168	↓
Fiziniai rodikliai	Užstatymo tankis kompaktiškai užstatytose teritorijose, proc.		26		
Fiziniai rodikliai	Užstatymo tankis miestų užstatytoje teritorijoje, proc.		16		
Fiziniai rodikliai	Užstatymo tankis užstatytoje teritorijoje, proc.		16		

Rodiklių grupės	Rodiklis	Praeiti metai 2013	Ataskaitiniai metai 2014	Pokytis	Tendencija
Fiziniai rodikliai	Užstatyta teritorija, km ²	40.53	34.84	-5.69	↓
Fiziniai rodikliai	Užstatytos teritorijos plotas tenkantis 1000 gyventojų, km ² /1000 gyv.	0.38	0.33	-0.05	↓
Baziniai rodikliai	Užstatytų teritorijų dalis, proc.	49.96	42.96	-7	↓
Socialiniai rodikliai	Valstybinio socialinio draudimo netekto darbingumo (invalidumo) pensiją gaunančių asmenų skaičius, tenkantis 1 tūkst. darbingo amžiaus gyventojų, asm. sk.	121			
Socialiniai rodikliai	Valstybinio socialinio draudimo pensijas gaunančių asmenų skaičius, tenkantis 1 tūkst. darbingo amžiaus gyventojų, asm. sk.	438			
Socialiniai rodikliai	Valstybinio socialinio draudimo senatvės pensiją gaunančių asmenų skaičius, tenkantis 1 tūkst. darbingo amžiaus gyventojų, asm. sk.	317			
Fiziniai rodikliai	Vandens ūkio paskirties žemė, km ²	12.55	1.1	-11.45	↓
Baziniai rodikliai	Vandens ūkio paskirties žemė, proc.	15.47	1.36	-14.11	↓
Fiziniai rodikliai	Vandentiekio ir nuotekų tinklų ilgis, km		551.7		
Fiziniai rodikliai	Vidutinis buto dydis, m ²	58.2	42	-16.2	↓
Socialiniai rodikliai	Vidutinis šeimos dydis, asm. sk.				
Ekonominiai rodikliai	Vienam gyventojui tenkančios materialinės investicijos, lt	4938			
Ekonominiai rodikliai	Vienam gyventojui tenkančios tiesioginės užsienio investicijos, metų pabaigoje, lt	2584			
Socialiniai rodikliai	Vietų skaičius ikimokyklinio ugdymo įstaigose, tenkantis 100 lankančių šias įstaigas vaikų, sk./100 vaikų	99	99	0	
Fiziniai rodikliai	Viešasis transportas, keleivių sk./metus		14278436		
Ekonominiai rodikliai	Viešbučio tipo apgyvendinimo paslaugas teikiančios įmonės (viešbučiai, moteliai, nakvynės namai), vnt.				
Ekonominiai rodikliai	Viešbučių skaičius, vnt.	14			
Fiziniai rodikliai	Visuomeninės erdvės, km ²		0.08		
Fiziniai rodikliai	Visuomeninės erdvės, tenkančios 1000 gyventojų, km ² /1000 gyv.		0		
Baziniai rodikliai	Vėjo malūnai, kitos vėjo jėgainės, vnt.		0		
Fiziniai rodikliai	Šilumos tiekimo tinklų ilgis, km		127.78		
Aplinkosauginiai rodikliai	Ūkio, buities ir gamybos nuotekų išleidimas į paviršinius vandenis, tūkst. m ³				

Rodiklių grupės	Rodiklis	Praeiti metai 2013	Ataskaitiniai metai 2014	Pokytis	Tendencija
Fiziniai rodikliai	Žaliosios teritorijos, km ²		6.1		
Fiziniai rodikliai	Žaliosios teritorijos, tenkančios 1000 gyventojų, km ² /1000 gyv.		0.06		
Fiziniai rodikliai	Žemė užimta vandens telkinių, km ²	12.74	14.11	1.37	↗
Fiziniai rodikliai	Žemės ūkio naudmenų plotas, km ²	9.87	12.22	2.35	↗
Fiziniai rodikliai	Žemės ūkio naudmenų plotas, tenkantis 1000 gyventojų, km ² /1000 gyv.	0.09	0.12	0.03	↗
Fiziniai rodikliai	Žemės ūkio paskirties žemė, km ²	6.98	2.26	-4.72	↘
Baziniai rodikliai	Žemės ūkio paskirties žemė, proc.	8.6	2.78	-5.82	↘
Fiziniai rodikliai	Žemės ūkio paskirties žemė, tenkanti 1000 gyventojų, km ² /1000 gyv.	0.07	0.02	-0.05	↘

Pastaba: lentelėje neužpildytų grafų duomenys statistikoje nebuvo kaupiami arba Šiaulių miestui neaktualūs