
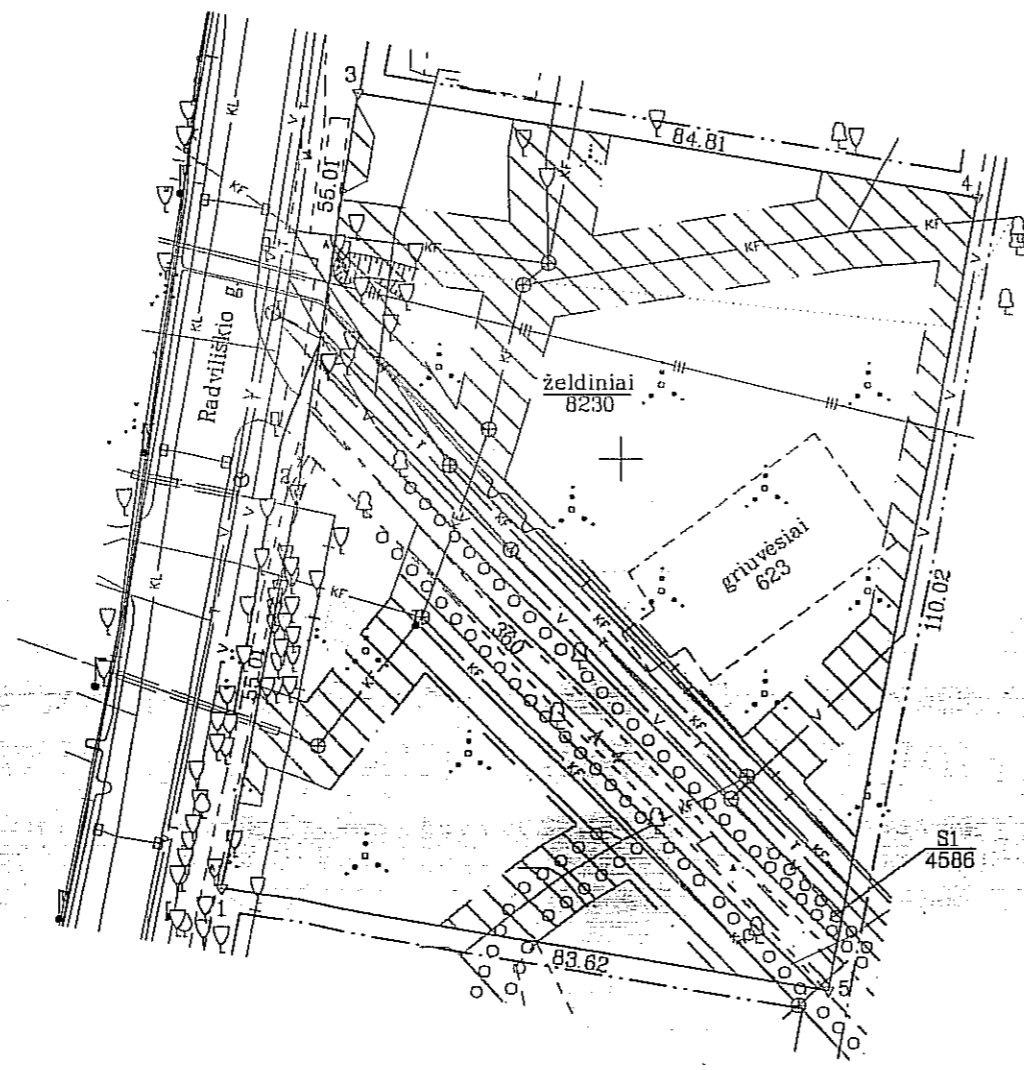


Žemės sklypo išdėstymo schema



ŽEMĖS SKLYPO PLANAS M 1:1000

Sklypo plotas 9213 m²



459900
6197500

ŽEMĖS SKLYPO RIBOS
PAŽYMĖTOS KADASTRO ŽEMĖLAPYJE
20 15 - 12 - 03
(data)
VI Regiono Kadastarinė tarnyba, ekspertė
Aldona Šurkienė
(parašas) (vardas, pavardė)

Kadastro:	vielovė	Šiaulių m.	blokas	sklypas
Žemės sklypo kadastro Nr.:		2 9 0 1 0 0 1 6		181

Galvė, namo Nr.	Radviliškio g. 49 Projekt. Skl. Nr. 19 pagal DP
Kaimas (miestelis)	
Seniūnija	
Miestas (rajonas)	Šiaulių
Apskritis	Šiaulių

Gretimybė	Gretimo žemės sklypo kadastro Nr.	Pastabos
1-2-3		Radviliškio g.
3-4		Projekt. Skl. Nr. 29 pagal DP
4-5		Projekt. Skl. Nr. 21 pagal DP
5-1	2901/0016:0134	Projekt. Skl. Nr. 18 pagal DP

Su paženklintomis vietovėje žemės sklypo ribomis, aprašytomis 2015 m. lapkričio mėn. 26 d. žemės sklypo paženklinimo-parodymo akte, ir nustatytu plotu sutinku:
Žemės savininkas (naudotojas):
SUDERINTA: *Kristina Vaičekauskienė*
20 15 - 12 - 03
(parašas) (data)

Nacionalinės žemės tarnybos prie Žemės ūkio ministerijos
... Šiaulių ... skyrius Loreta Baliutavičienė
Patikrinęs: *Zigmantas Donėtas*
SUDERINTA: *Drąginis*
(Pareigų pavadinimas) (parašas) (vardas ir pavardė) (data)
A.V. (jeigu reikalavimas turėti antspaudą nustatytas įstatymuose)

KELPROJEKTAS

Pareigos	Parašas	Vardas, pavardė	Data
SKYRIAUS VADOVAS	<i>Saukys Gėgjeckas</i>	SAUKYS GĖGJECKAS	2015-11-27
GRUPĖS VADOVAS	<i>Artūras Saurusevičius</i>	ARTŪRAS SAURUSEVIČIUS	2015-11-27
MATININKAS	<i>Pytautas Sakalauskas</i>	PYTAUTAS SAKALAUŠKAS	2015-11-27

ŽEMĖS SKLYPO PLANAS M 1:1000

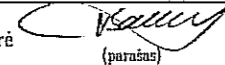
Sklypo plotas 9213 m²

Žemės sklypo kadastro Nr. 29010016

KOORDINACIŲ ŽINIARAŠTIS

Koordinacių sistema LKS-94							
Taško Nr.	Kodas	X	Y	Taško Nr.	Kodas	X	Y
1	R	6197541.39	459845.62				
2	R	6197595.42	459855.97				
3	R	6197649.76	459864.52				
4	R	6197635.69	459948.15				
5	R	6197527.52	459928.08				

SKLYPO CENTRO KOORDINATĖS	
Koordinacių sistema	Koordinatės X/Y
Valstybinė LKS-1994	X=6197589 Y=459897

Žiniaraštį sudarė		Vytautas Šakalauskas	2M-M-1259	2015-11-27
	(parašas)	(vardas ir pavardė)	(kvalifikacijos pažymėjimo Nr.)	(data)

Duomenys apie žemės naudojimo apribojimus			
Eil. Nr	Kodas	Apribojimai	Žemės plotas, m ²
1	2	3	4
1	1	I. Ryšių linijų apsaugos zonos	141
2	5	V. Aerodromų apsaugos ir sanitarinės apsaugos zonos	9213
3	6	VI. Elektros linijų apsaugos zonos	251
4	9	IX. Dujotiekių apsaugos zonos	242
5	20	XX. Požeminių vandens telkinių (vandenviečių) sanitarinės apsaugos zonos	9213
6	48	XLVIII. Šilumos ir karšto vandens tiekimo tinklų apsaugos zonos	843
7	49	XLIX. Vandentiekio, lietaus ir fekalinės kanalizacijos tinklų ir įrenginių apsaugos zonos	4586

SERVITUTAS			
Eil. Nr	Kodas	Servituto rūšis	Plotas, m ²
1	207	Servitutas – teisė aptarnauti požemines, antžemines komunikacijas (tarnaujantis daiktas)	4586

Ištrauka iš Lietuvos Administracinių teisių pažeidimų kodekso:

47 straipsnis. Paslovių žemėnaudos ribozenklų sunaikinimas arba gadinimas – užtraukia baudą nuo septynių dešimt dviejų iki vieno šimto keturiasdešimt keturių eurų.